
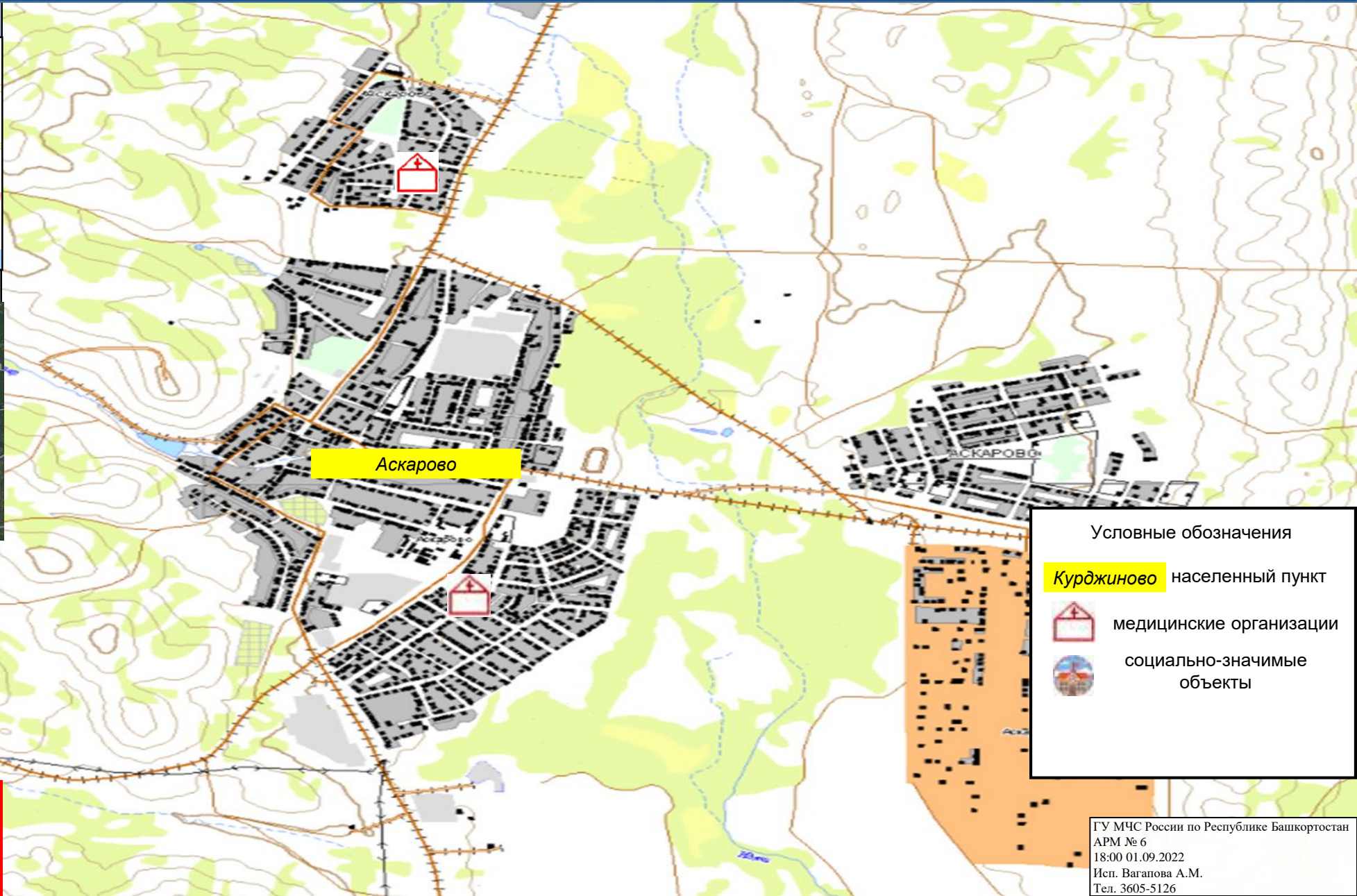
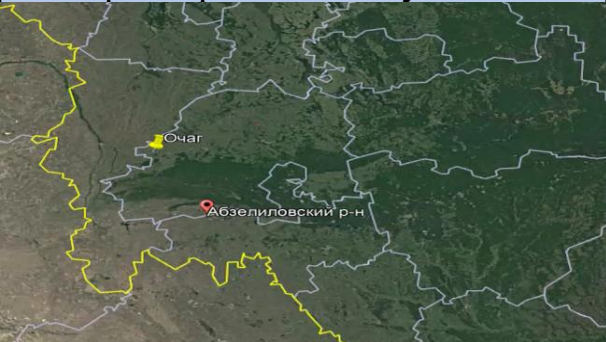


# РАСЧЕТ ПОСЛЕДСТВИЙ (МОДЕЛЬ) ПО КЛАССАМ ПОЖАРНОЙ ОПАСНОСТИ НА ТЕРРИТОРИИ АБЗЕЛИЛОВСКОГО РАЙОНА РЕСПУБЛИКИ БАШКОРТОСТАН (НА 02.09.2022)

## Прогноз метеопараметров



## Трехмерная модель участка



### Условные обозначения

**Курджиново** населенный пункт



медицинские организации




социально-значимые  
объекты

**Прогнозируется чрезвычайная  
пожарная опасность  
(5 класс)**

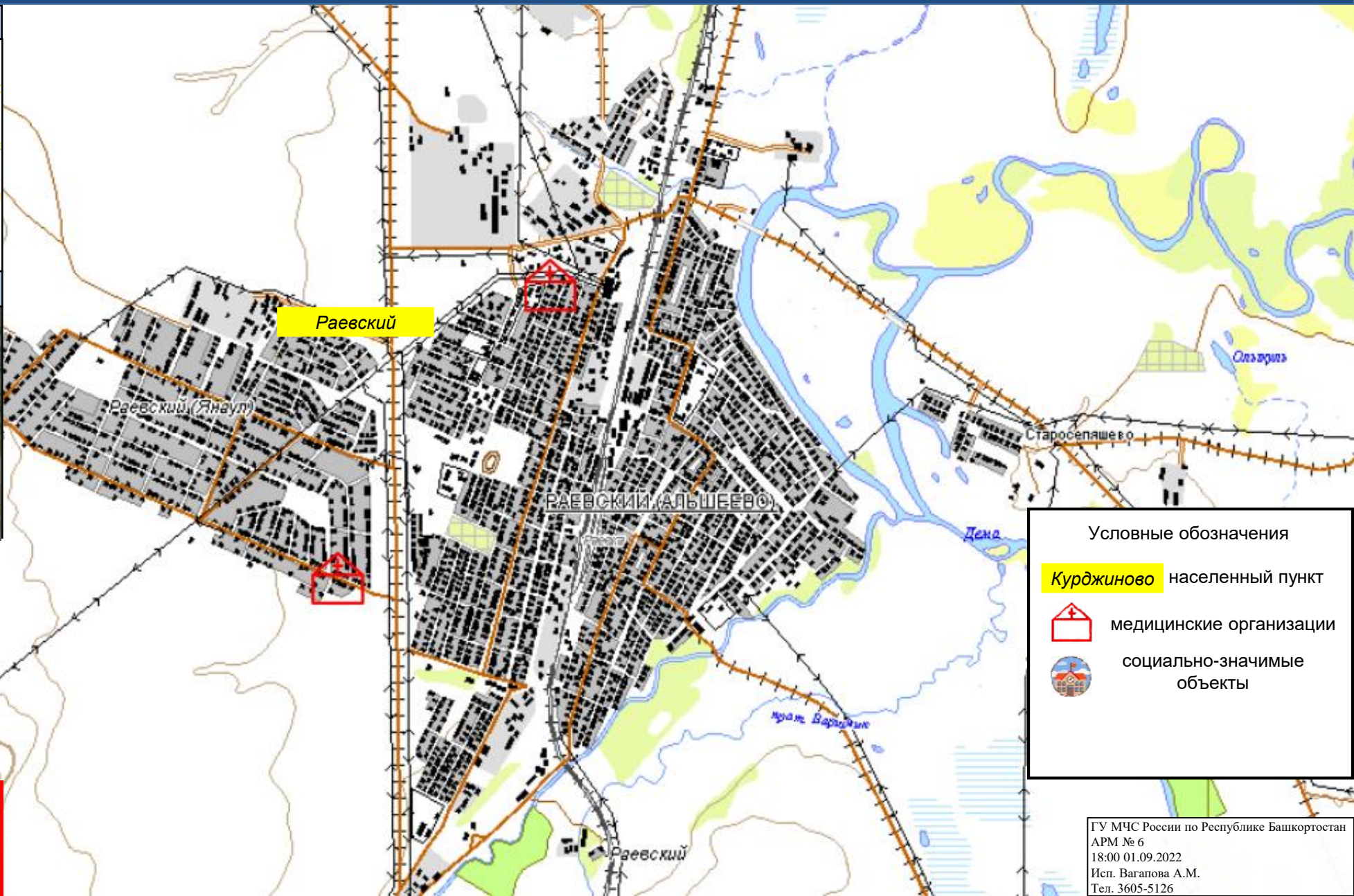
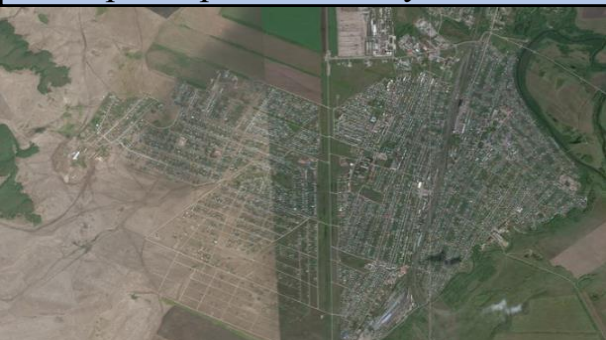


# РАСЧЕТ ПОСЛЕДСТВИЙ (МОДЕЛЬ) ПО КЛАССАМ ПОЖАРНОЙ ОПАСНОСТИ НА ТЕРРИТОРИИ АЛЬШЕЕВСКОГО РАЙОНА РЕСПУБЛИКИ БАШКОРТОСТАН (НА 02.09.2022)

## Прогноз метеопараметров



## Трехмерная модель участка



### Условные обозначения

**Курджиново** населенный пункт



медицинские организации



социально-значимые  
объекты

**Прогнозируется высокая  
пожарная опасность  
(5 класс)**

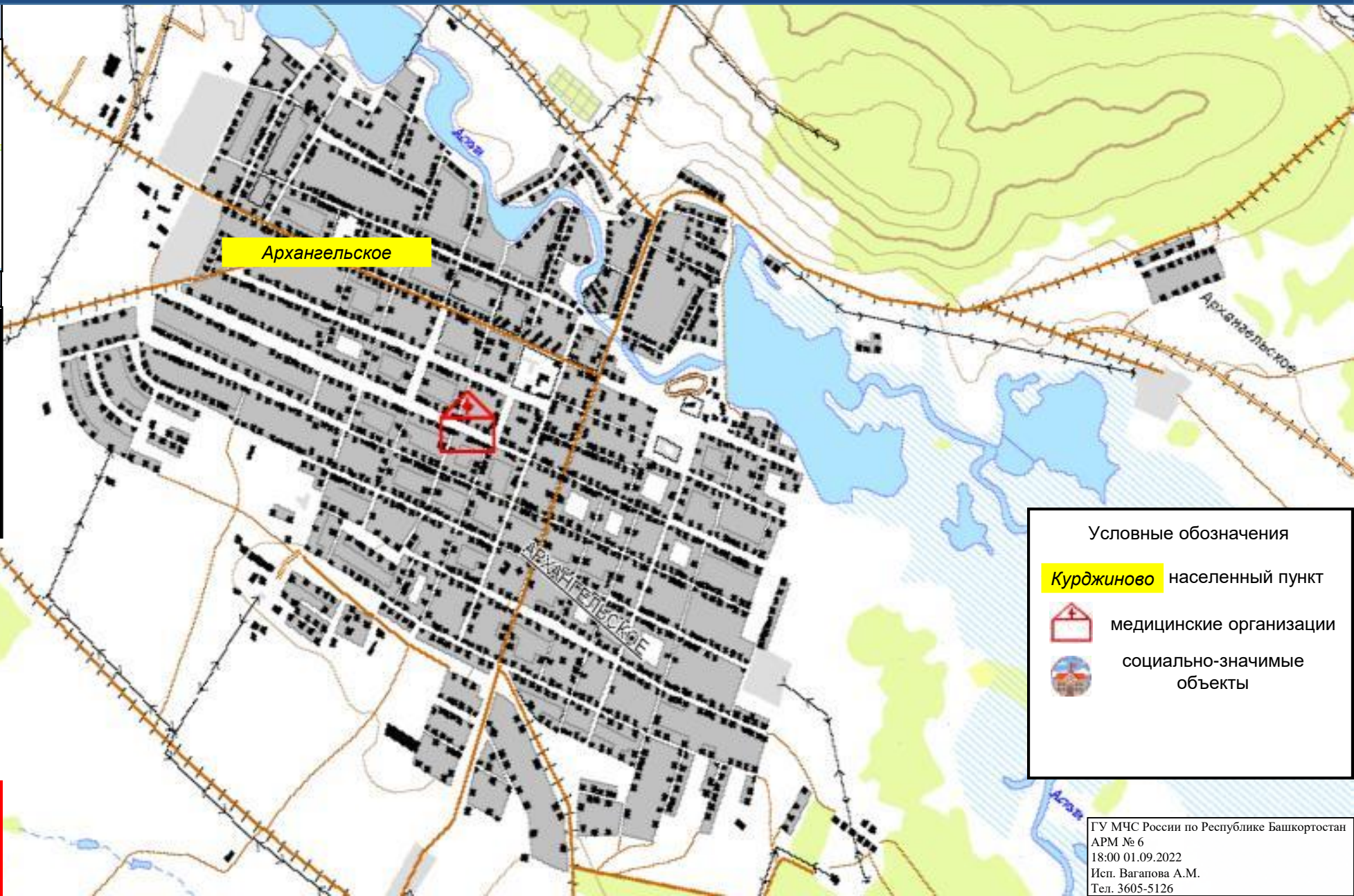


# РАСЧЕТ ПОСЛЕДСТВИЙ (МОДЕЛЬ) ПО КЛАССАМ ПОЖАРНОЙ ОПАСНОСТИ НА ТЕРРИТОРИИ АРХАНГЕЛЬСКОГО РАЙОНА РЕСПУБЛИКИ БАШКОРТОСТАН (НА 02.09.2022)

## Прогноз метеопараметров

| Чт<br>1 сен                      | Пт<br>2 | Сб<br>3 | Вс<br>4 | Пн<br>5 | Вт<br>6 | Ср<br>7 | Чт<br>8 | Пт<br>9 | Сб<br>10 |
|----------------------------------|---------|---------|---------|---------|---------|---------|---------|---------|----------|
|                                  |         |         |         |         |         |         |         |         |          |
| +32                              | +28     | +18     | +18     | +17     | +11     | +10     | +12     | +16     | +17      |
| +18                              | +16     | +8      | +6      | +8      | +4      | +5      | +2      | +3      | +9       |
| Максимальная скорость ветра, м/с |         |         |         |         |         |         |         |         |          |
| 8                                | 11      | 8       | 6       | 8       | 7       | 5       | 2       | 14      | 13       |
| Осадки, мм                       |         |         |         |         |         |         |         |         |          |
| 0.8                              | 0.6     |         |         | 5.5     | 0.6     | 3.1     |         | 2.2     | 2        |

## Трехмерная модель участка



Архангельское

### Условные обозначения

**Курджиново** населенный пункт

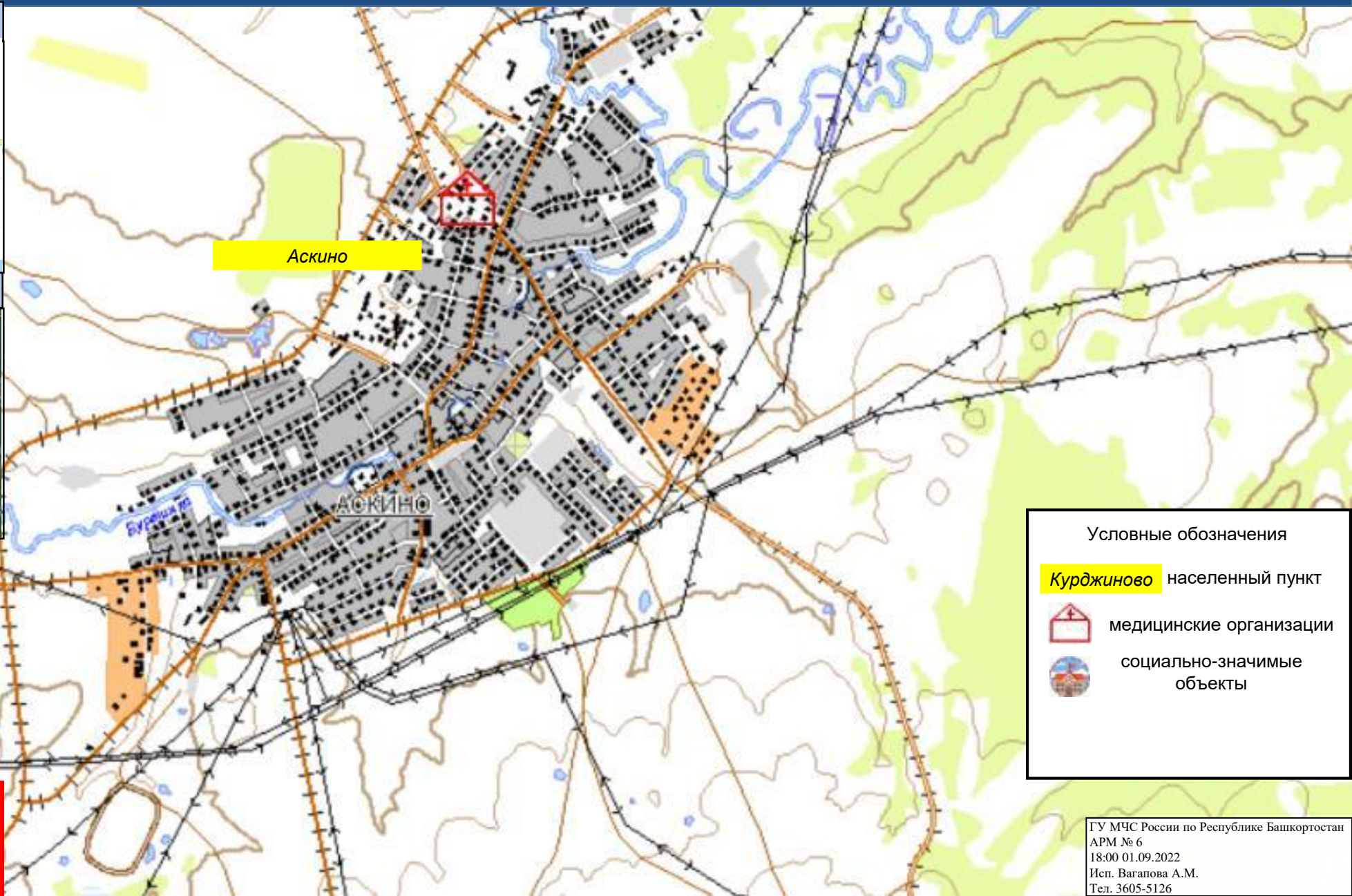
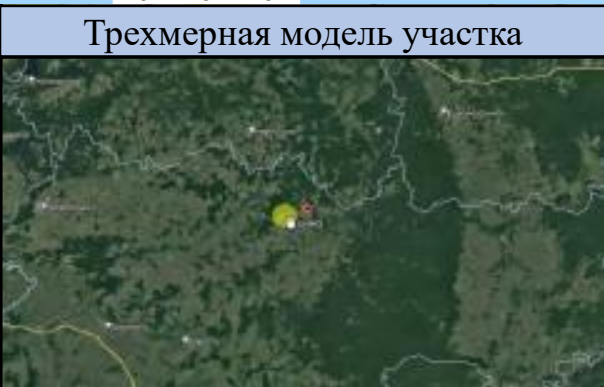
медицинские организации

социально-значимые объекты

**Прогнозируется чрезвычайная  
пожарная опасность  
(5 класс)**



# РАСЧЕТ ПОСЛЕДСТВИЙ (МОДЕЛЬ) ПО КЛАССАМ ПОЖАРНОЙ ОПАСНОСТИ НА ТЕРРИТОРИИ АСКИНСКОГО РАЙОНА РЕСПУБЛИКИ БАШКОРТОСТАН (НА 02.09.2022)



### Условные обозначения

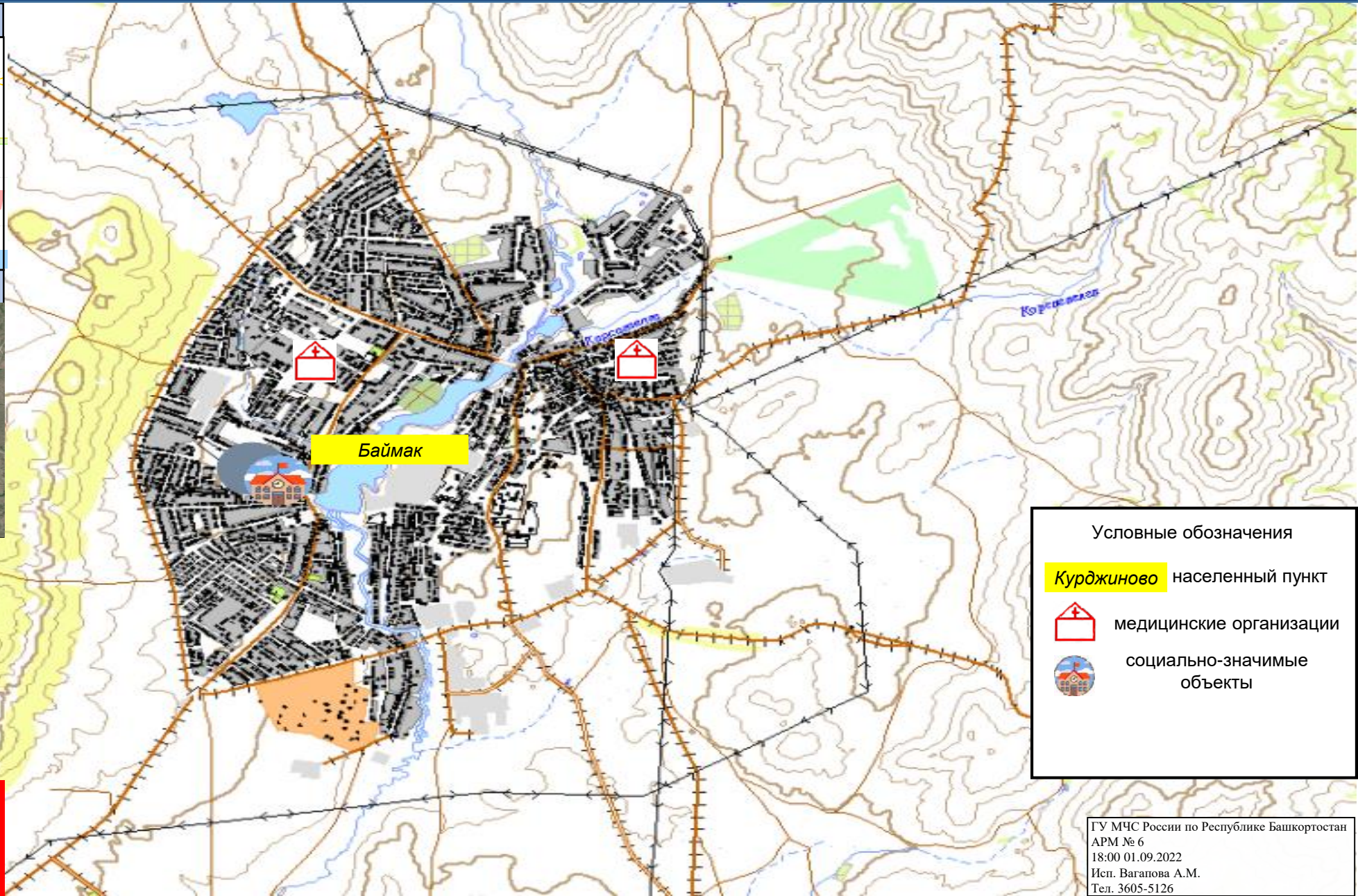
- Курджиново** населенный пункт
- медицинские организации
- социально-значимые объекты

**Прогнозируется чрезвычайная пожарная опасность (5 класс)**



# РАСЧЕТ ПОСЛЕДСТВИЙ (МОДЕЛЬ) ПО КЛАССАМ ПОЖАРНОЙ ОПАСНОСТИ НА ТЕРРИТОРИИ БАЙМАКСКОГО РАЙОНА РЕСПУБЛИКИ БАШКОРТОСТАН (НА 02.09.2022)

| Прогноз метеопараметров          |         |         |         |         |         |         |         |         |          |  |
|----------------------------------|---------|---------|---------|---------|---------|---------|---------|---------|----------|--|
| Чт<br>1 сен                      | Пт<br>2 | Сб<br>3 | Вс<br>4 | Пн<br>5 | Вт<br>6 | Ср<br>7 | Чт<br>8 | Пт<br>9 | Сб<br>10 |  |
|                                  |         |         |         |         |         |         |         |         |          |  |
| +32                              | +32     | +22     | +16     | +16     | +14     | +9      | +10     | +14     | +17      |  |
| +18                              | +18     | +10     | +8      | +6      | +3      | +1      | +1      | +2      | +8       |  |
| Максимальная скорость ветра, м/с |         |         |         |         |         |         |         |         |          |  |
| 11                               | 16      | 8       | 10      | 11      | 10      | 9       | 3       | 11      | 17       |  |
| Осадки, мм                       |         |         |         |         |         |         |         |         |          |  |
| 0                                | 0,6     | 0       | 0,8     | 1,6     | 0       | 0       | 0,2     | 2,1     | 8,5      |  |



Условные обозначения

- Курджиново** населенный пункт
- медицинские организации
- социально-значимые объекты

**Прогнозируется высокая  
пожарная опасность  
(5 класс)**

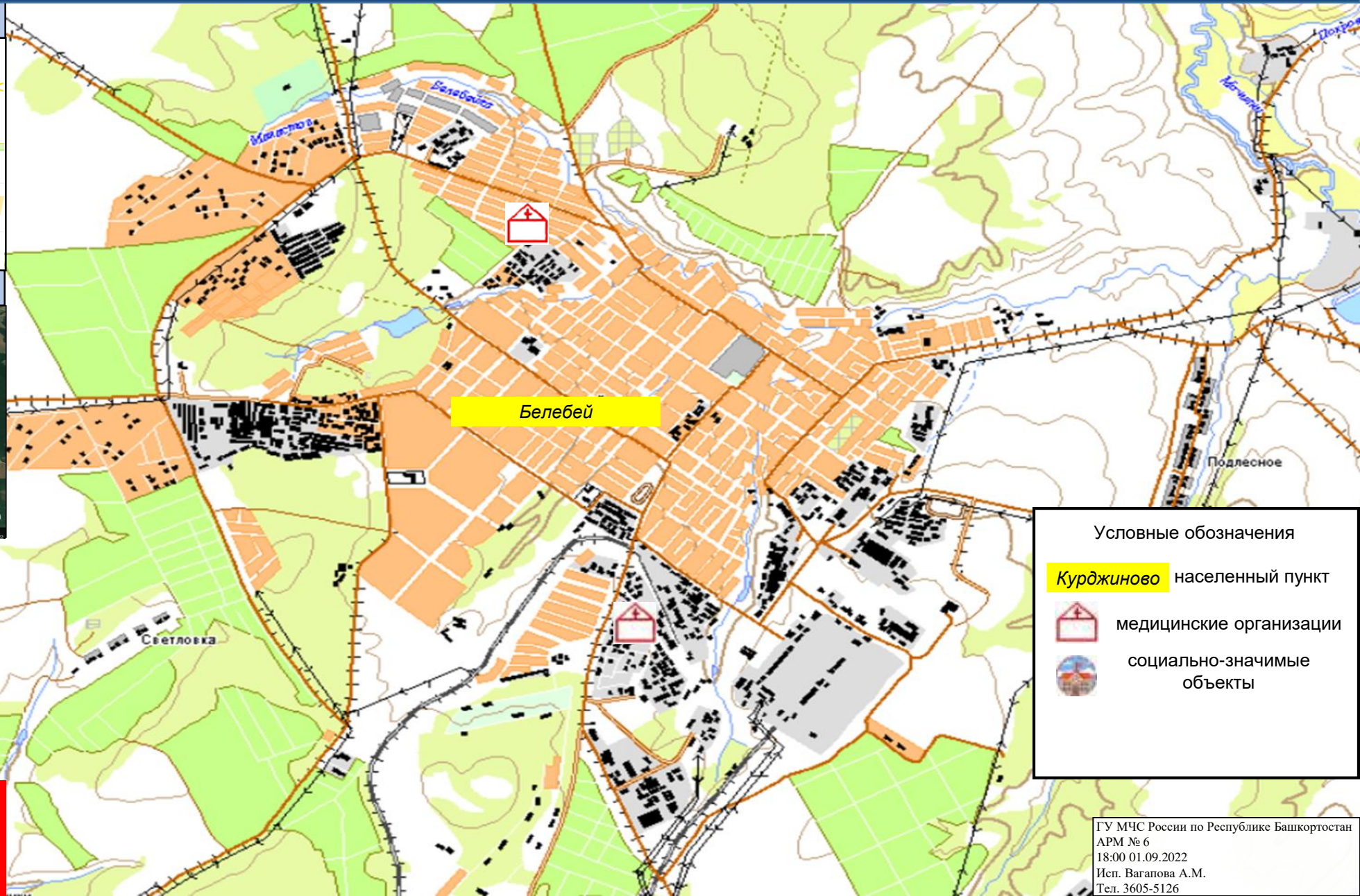
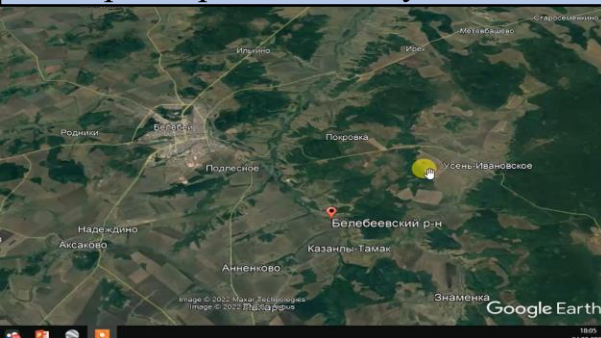


# РАСЧЕТ ПОСЛЕДСТВИЙ (МОДЕЛЬ) ПО КЛАССАМ ПОЖАРНОЙ ОПАСНОСТИ НА ТЕРРИТОРИИ БЕЛЕБЕЕВСКОГО РАЙОНА РЕСПУБЛИКИ БАШКОРТОСТАН (НА 02.09.2022)

## Прогноз метеопараметров



## Трехмерная модель участка



### Условные обозначения

**Курджиново** населенный пункт

медицинские организации


социально-значимые объекты

**Прогнозируется чрезвычайная  
пожарная опасность  
(5 класс)**

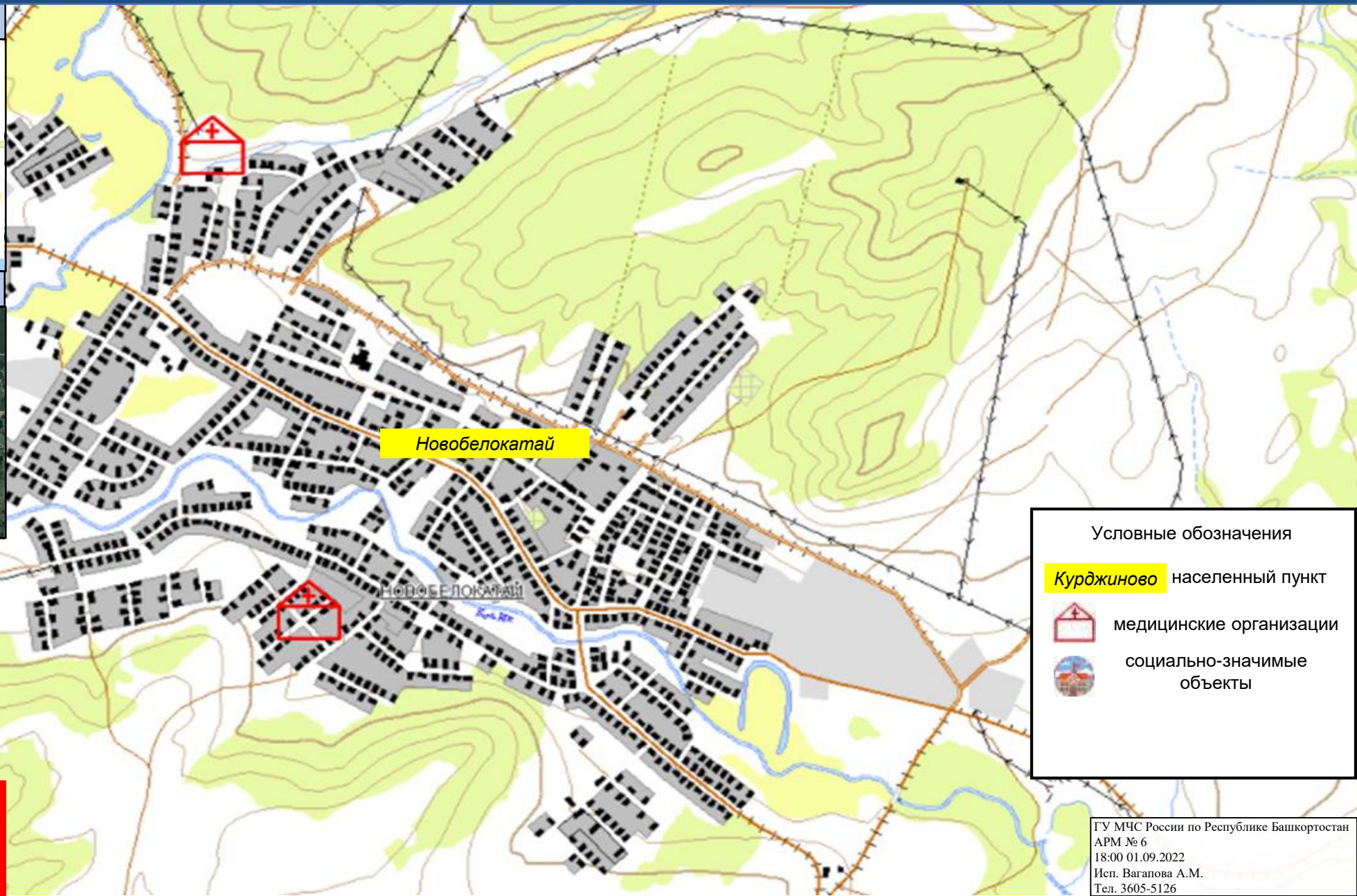
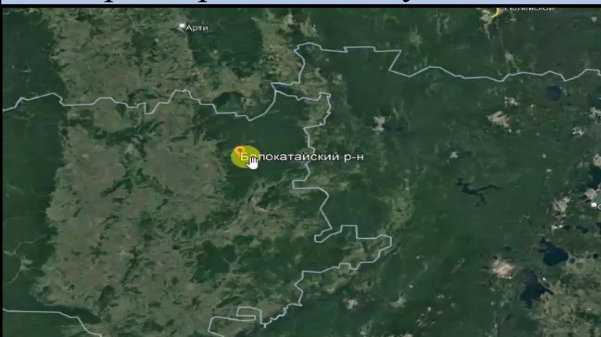


# РАСЧЕТ ПОСЛЕДСТВИЙ (МОДЕЛЬ) ПО КЛАССАМ ПОЖАРНОЙ ОПАСНОСТИ НА ТЕРРИТОРИИ БЕЛОКАТАЙСКОГО РАЙОНА РЕСПУБЛИКИ БАШКОРТОСТАН (НА 02.09.2022)

## Прогноз метеопараметров



## Трёхмерная модель участка



### Условные обозначения

**Курджиново** населенный пункт



медицинские организации



социально-значимые объекты

**Прогнозируется чрезвычайная  
пожарная опасность  
(5 класс)**

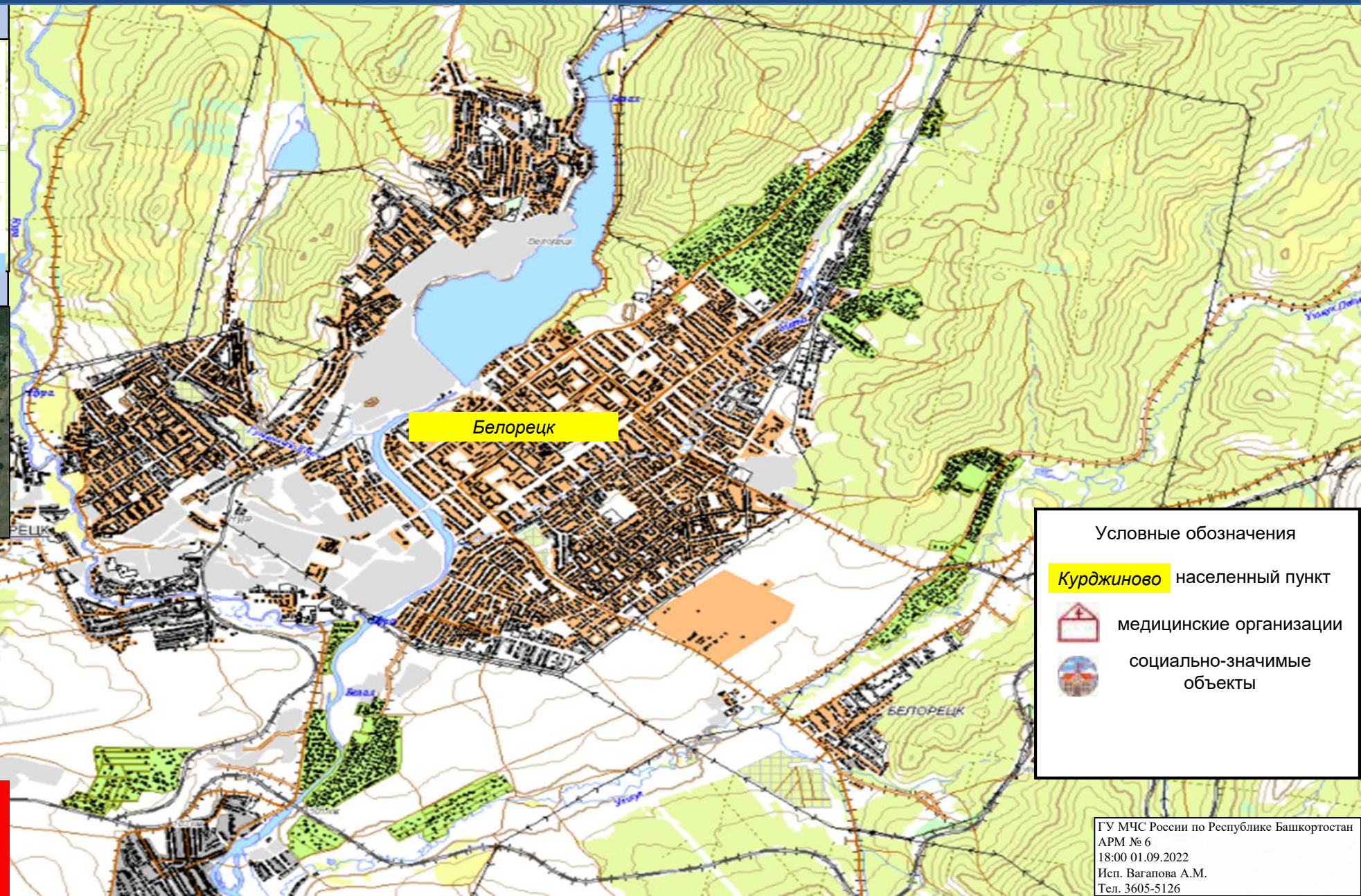
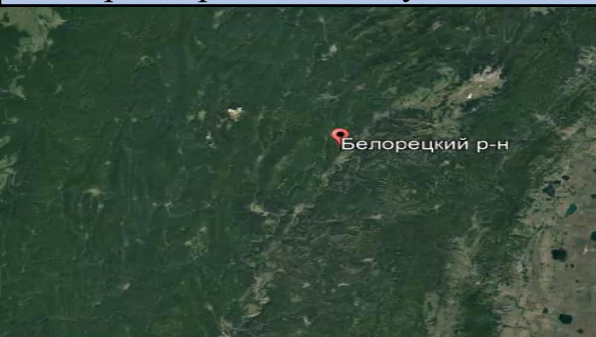


# РАСЧЕТ ПОСЛЕДСТВИЙ (МОДЕЛЬ) ПО КЛАССАМ ПОЖАРНОЙ ОПАСНОСТИ НА ТЕРРИТОРИИ БЕЛОРЕЦКОГО РАЙОНА РЕСПУБЛИКИ БАШКОРТОСТАН (НА 02.09.2022)

## Прогноз метеопараметров



## Трехмерная модель участка



### Условные обозначения

**Курджиново** населенный пункт



медицинские организации




социально-значимые объекты

**Прогнозируется чрезвычайная  
пожарная опасность  
(5 класс)**

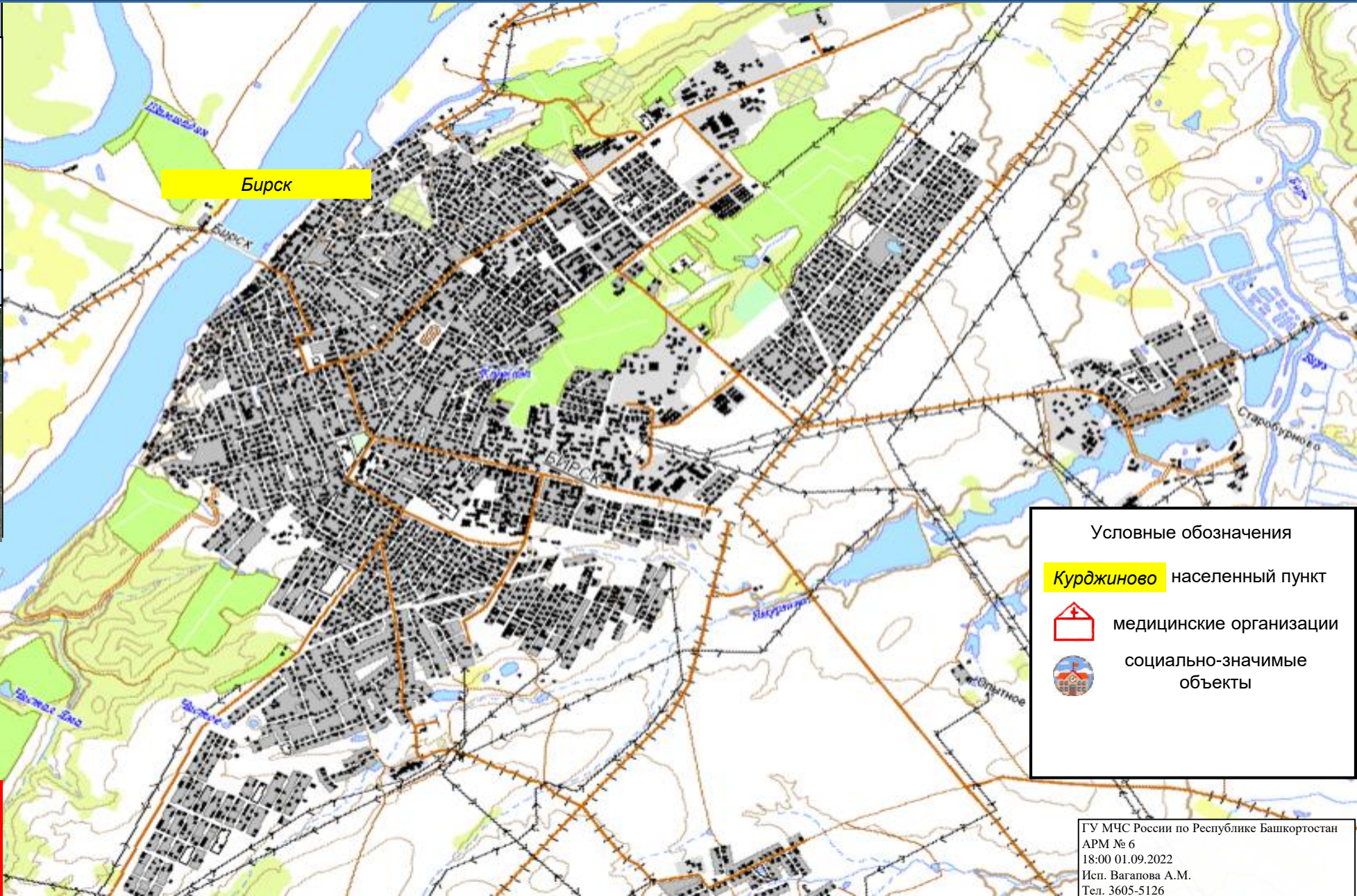
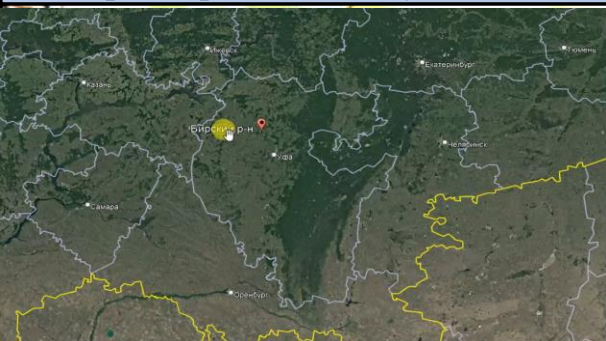


# РАСЧЕТ ПОСЛЕДСТВИЙ (МОДЕЛЬ) ПО КЛАССАМ ПОЖАРНОЙ ОПАСНОСТИ НА ТЕРРИТОРИИ БИРСКОГО РАЙОНА РЕСПУБЛИКИ БАШКОРТОСТАН (НА 02.09.2022)

## Прогноз метеопараметров



## Трехмерная модель участка



### Условные обозначения

**Курджиново** населенный пункт



медицинские организации



социально-значимые объекты

**Прогнозируется чрезвычайная  
пожарная опасность  
(5 класс)**

ГУ МЧС России по Республике Башкортостан

АРМ № 6

18:00 01.09.2022

Исп. Ваганова А.М.

Тел. 3605-5126

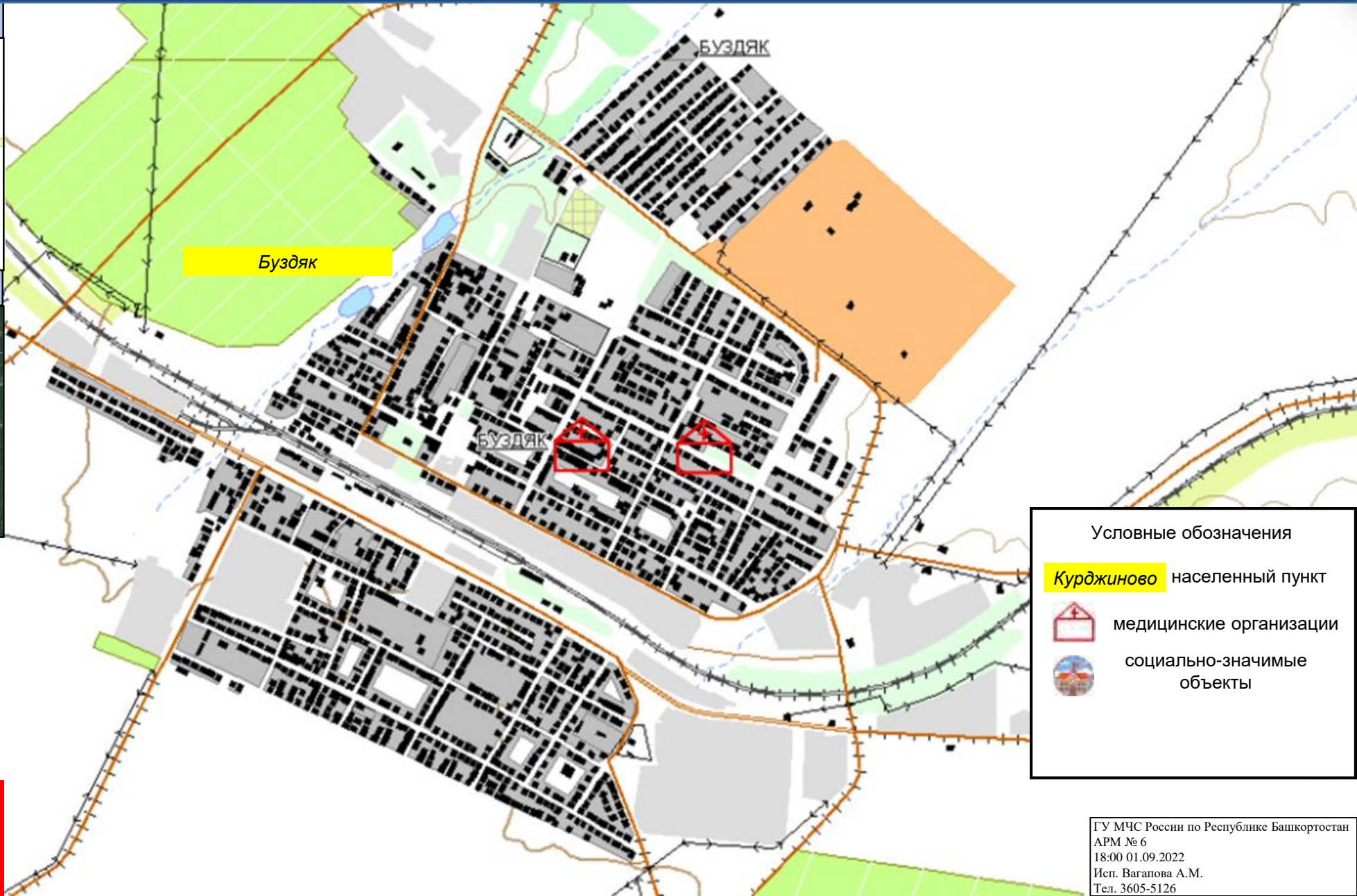
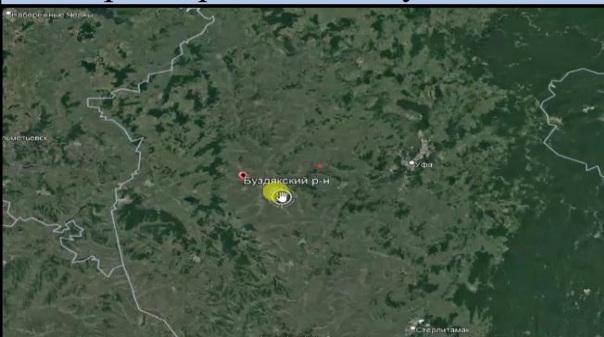


# РАСЧЕТ ПОСЛЕДСТВИЙ (МОДЕЛЬ) ПО КЛАССАМ ПОЖАРНОЙ ОПАСНОСТИ НА ТЕРРИТОРИИ БУЗДЯКСКОГО РАЙОНА РЕСПУБЛИКИ БАШКОРТОСТАН (НА 02.09.2022)

## Прогноз метеопараметров

| Чт<br>1 сен                      | Пт<br>2 | Сб<br>3 | Вс<br>4 | Пн<br>5 | Вт<br>6 | Ср<br>7 | Чт<br>8 | Пт<br>9 | Сб<br>10 |
|----------------------------------|---------|---------|---------|---------|---------|---------|---------|---------|----------|
|                                  |         |         |         |         |         |         |         |         |          |
| +30                              | +22     | +17     | +18     | +17     | +10     | +11     | +13     | +17     | +18      |
| +16                              | +12     | +7      | +7      | +7      | +4      | +5      | +7      | +6      | +8       |
| Максимальная скорость ветра, м/с |         |         |         |         |         |         |         |         |          |
| 9                                | 9       | 10      | 6       | 8       | 7       | 7       | 4       | 19      | 11       |
| Осадки, мм                       |         |         |         |         |         |         |         |         |          |
| 0                                | 0       | 0       | 0       | 0       | 0       | 0,7     | 0       | 2,5     | 0        |

## Трехмерная модель участка



### Условные обозначения

Курджиново населенный пункт

медицинские организации


социально-значимые объекты

**Прогнозируется чрезвычайная  
пожарная опасность  
(5 класс)**

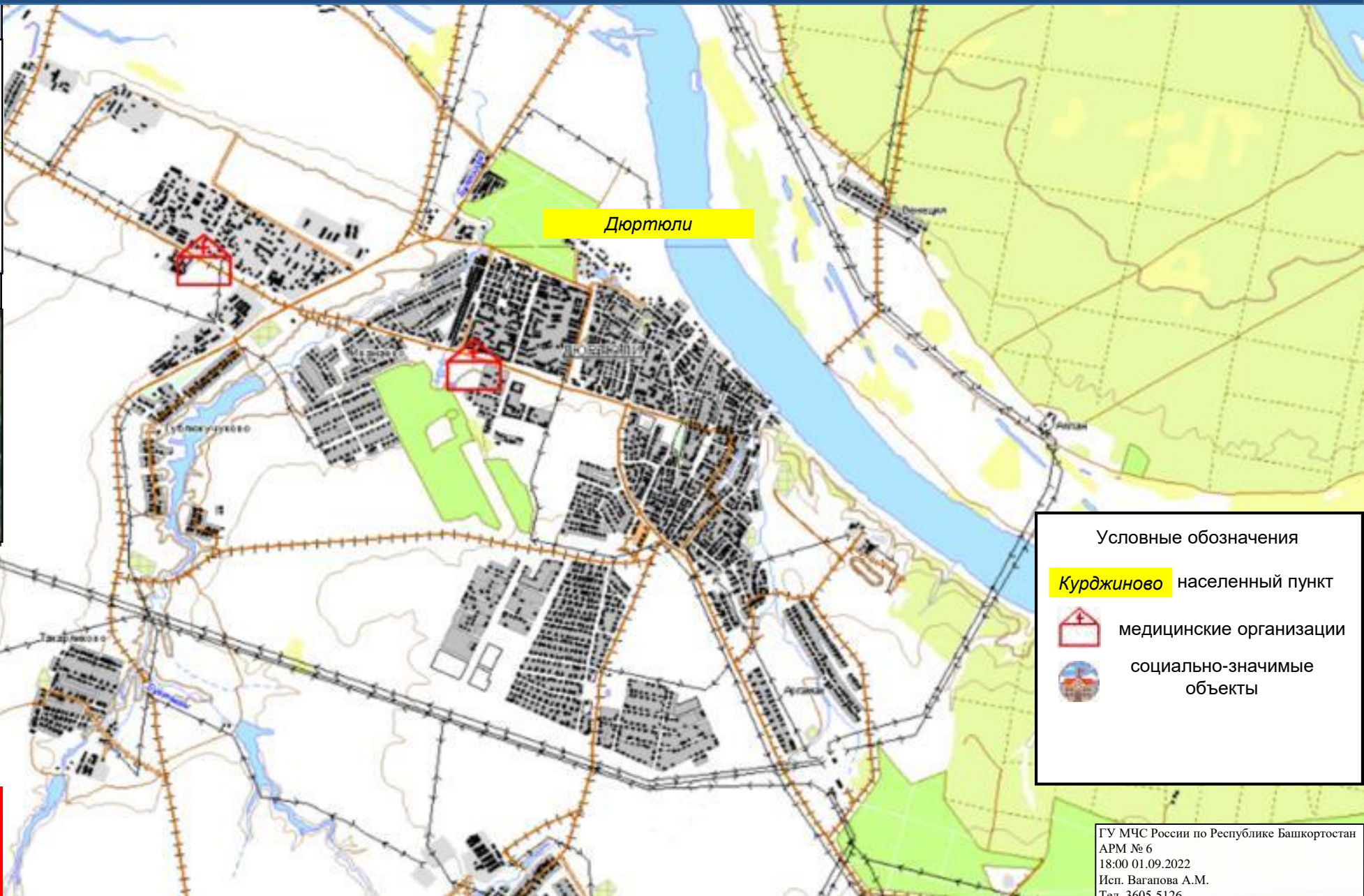
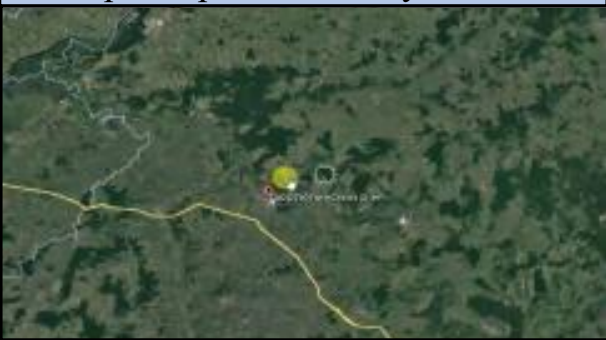


# РАСЧЕТ ПОСЛЕДСТВИЙ (МОДЕЛЬ) ПО КЛАССАМ ПОЖАРНОЙ ОПАСНОСТИ НА ТЕРРИТОРИИ ДЮРТЮЛИНСКОГО РАЙОНА РЕСПУБЛИКИ БАШКОРТОСТАН (НА 02.09.2022)

## Прогноз метеопараметров



## Трехмерная модель участка



### Условные обозначения

**Курджиново** населенный пункт



медицинские организации



социально-значимые объекты

**Прогнозируется чрезвычайная  
пожарная опасность  
(5 класс)**

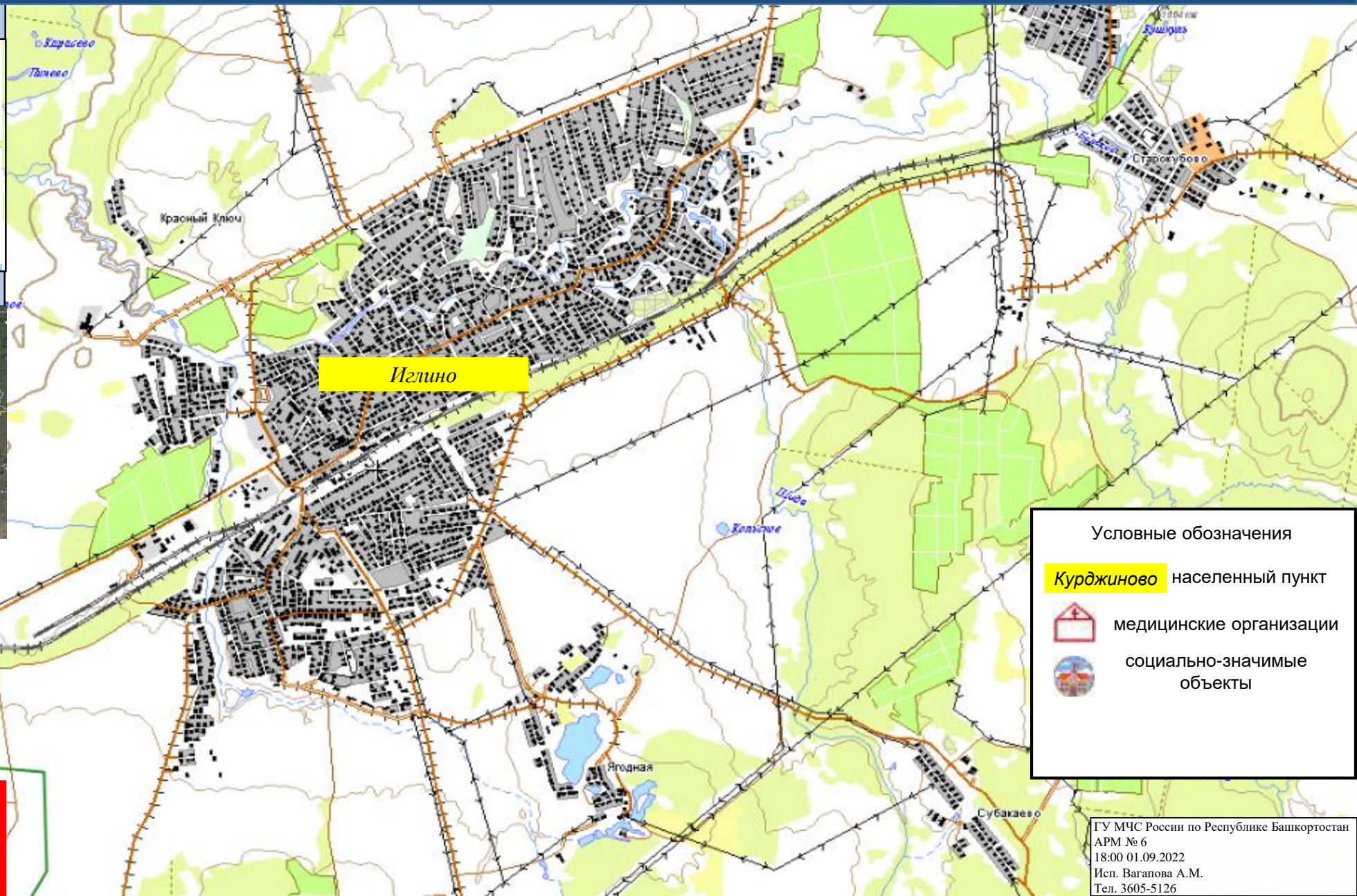
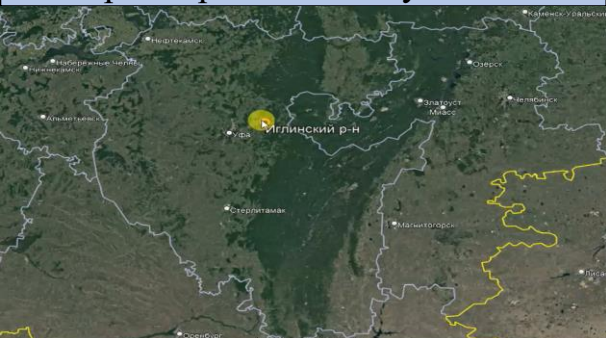


# РАСЧЕТ ПОСЛЕДСТВИЙ (МОДЕЛЬ) ПО КЛАССАМ ПОЖАРНОЙ ОПАСНОСТИ НА ТЕРРИТОРИИ ИГЛИНСКОГО РАЙОНА РЕСПУБЛИКИ БАШКОРТОСТАН (НА 02.09.2022)

## Прогноз метеопараметров



## Трехмерная модель участка



### Условные обозначения

**Курджиново** населенный пункт



медицинские организации

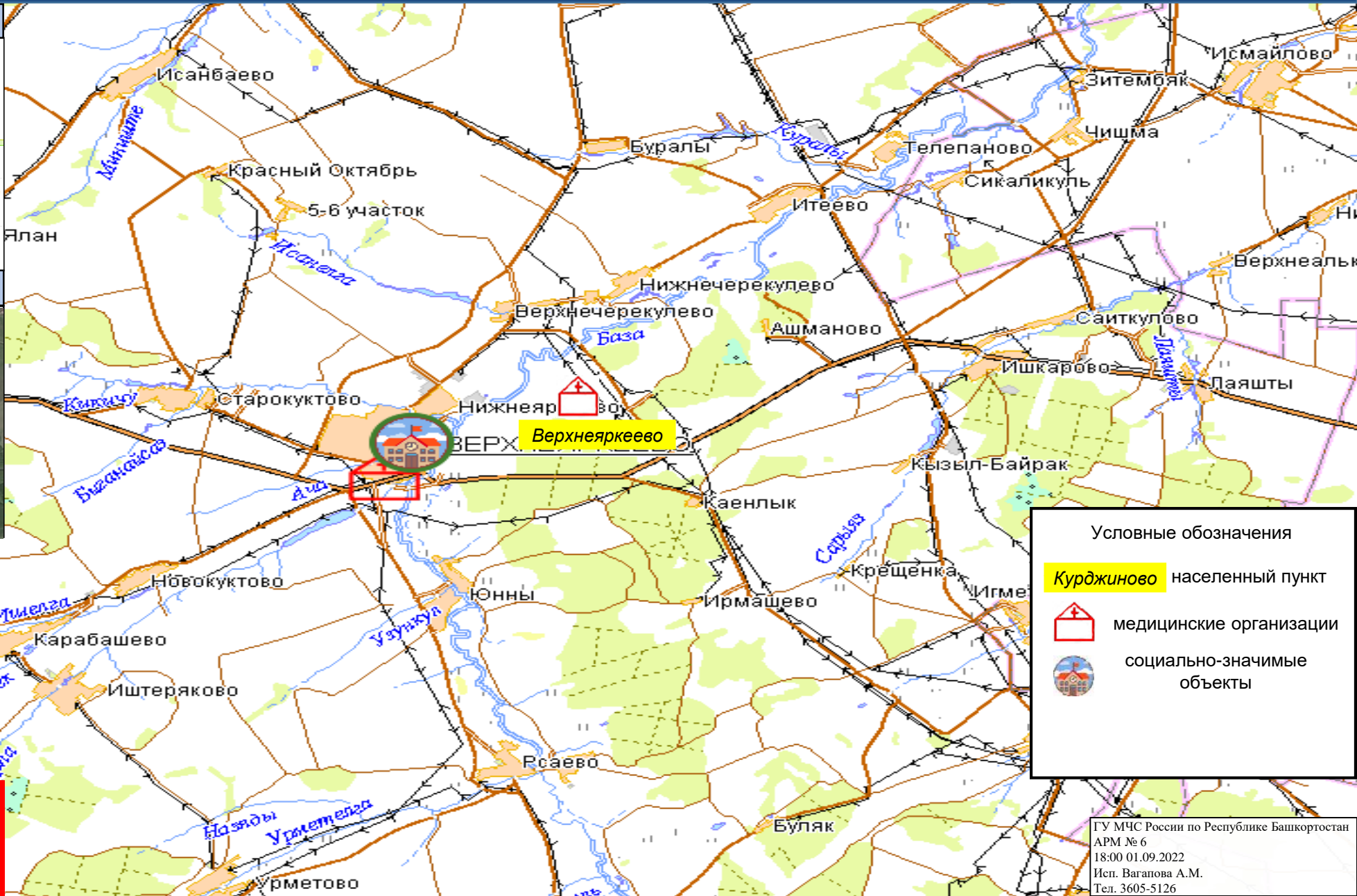
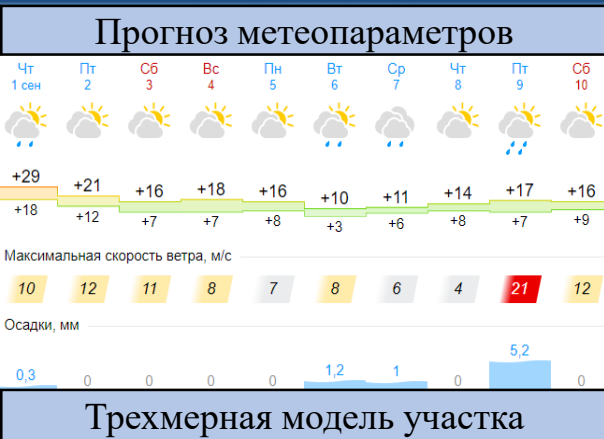


социально-значимые  
объекты

**Прогнозируется чрезвычайная  
пожарная опасность  
(5 класс)**



# РАСЧЕТ ПОСЛЕДСТВИЙ (МОДЕЛЬ) ПО КЛАССАМ ПОЖАРНОЙ ОПАСНОСТИ НА ТЕРРИТОРИИ ИЛИШЕВСКОГО РАЙОНА РЕСПУБЛИКИ БАШКОРТОСТАН (НА 02.09.2022)



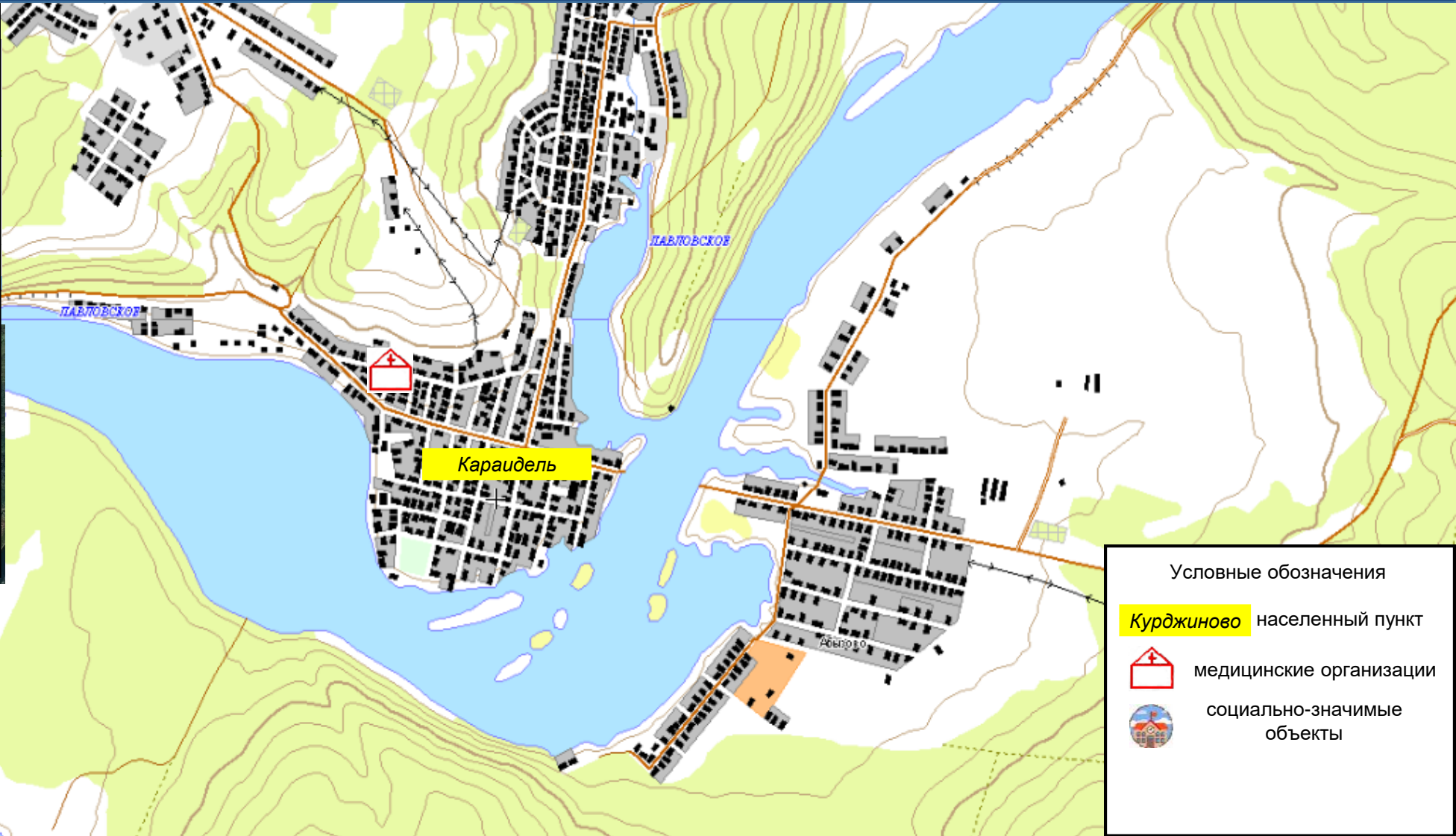
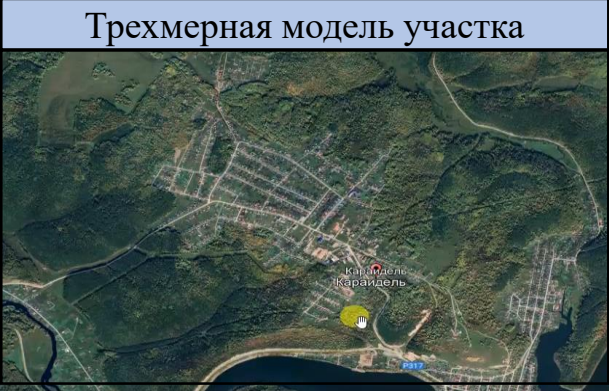
### Условные обозначения

- Курджиново населенный пункт
- медицинские организации
- социально-значимые объекты

**Прогнозируется высокая пожарная опасность (5 класс)**



# РАСЧЕТ ПОСЛЕДСТВИЙ (МОДЕЛЬ) ПО КЛАССАМ ПОЖАРНОЙ ОПАСНОСТИ НА ТЕРРИТОРИИ КАРАИДЕЛЬСКОГО РАЙОНА РЕСПУБЛИКИ БАШКОРТОСТАН (НА 02.09.2022)



### Условные обозначения

- Курджиново** населенный пункт
- медицинские организации
- социально-значимые объекты

**Прогнозируется высокая пожарная опасность (5 класс)**

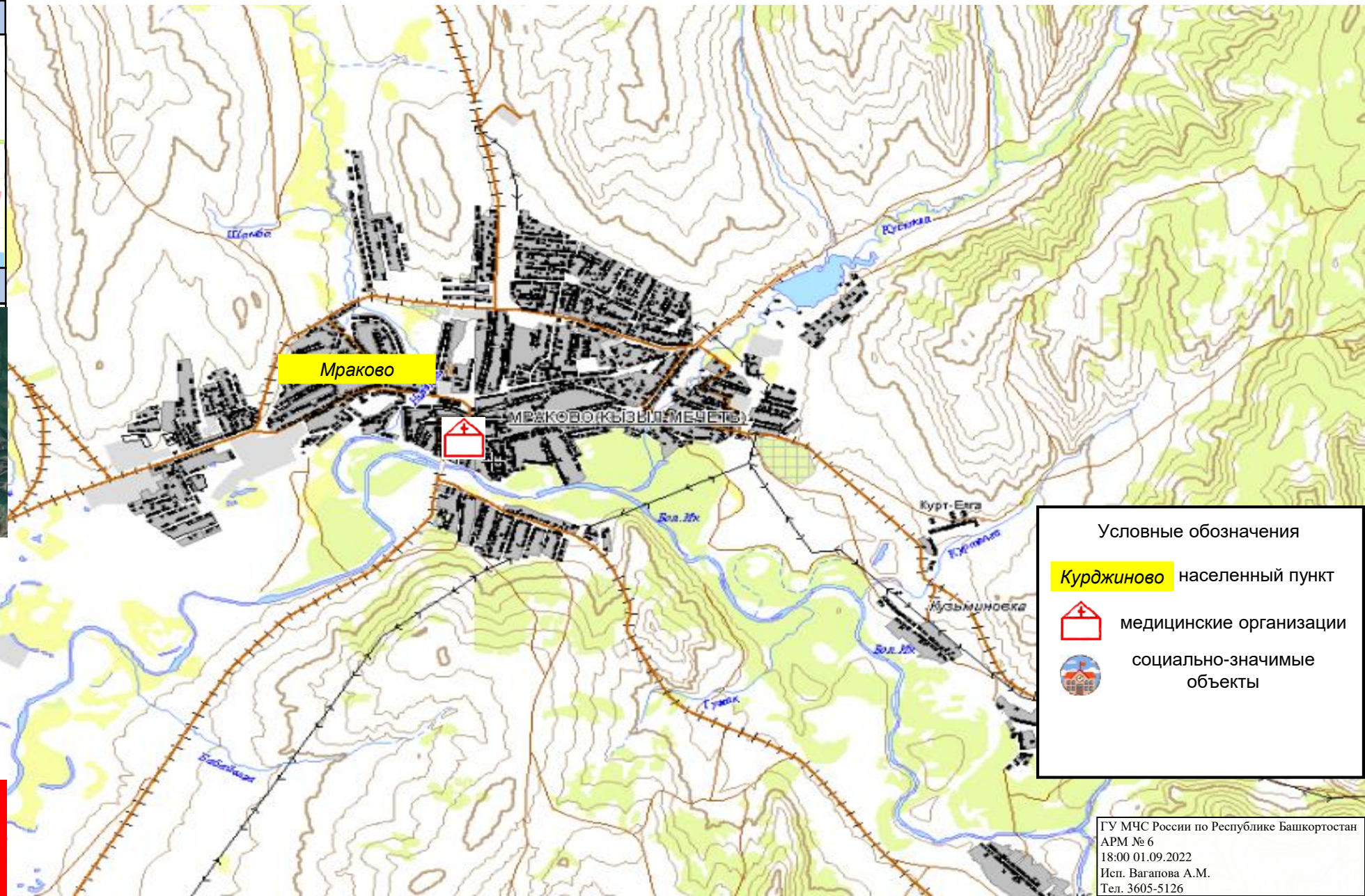
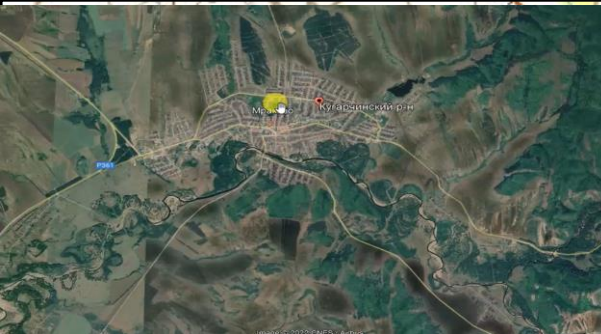


# РАСЧЕТ ПОСЛЕДСТВИЙ (МОДЕЛЬ) ПО КЛАССАМ ПОЖАРНОЙ ОПАСНОСТИ НА ТЕРРИТОРИИ КУГАРЧИНСКОГО РАЙОНА РЕСПУБЛИКИ БАШКОРТОСТАН (НА 02.09.2022)

## Прогноз метеопараметров



| Чт<br>1 сен                      | Пт<br>2 | Сб<br>3 | Вс<br>4 | Пн<br>5 | Вт<br>6 | Ср<br>7 | Чт<br>8 | Пт<br>9 | Сб<br>10 |
|----------------------------------|---------|---------|---------|---------|---------|---------|---------|---------|----------|
|                                  |         |         |         |         |         |         |         |         |          |
| +33                              | +33     | +21     | +18     | +16     | +14     | +10     | +13     | +17     | +15      |
| +14                              | +17     | +10     | +8      | +9      | +4      | +3      | +2      | +4      | +11      |
| Максимальная скорость ветра, м/с |         |         |         |         |         |         |         |         |          |
| 10                               | 13      | 7       | 9       | 10      | 7       | 6       | 3       | 14      | 15       |
| Осадки, мм                       |         |         |         |         |         |         |         |         |          |
| 0,2                              | 0,7     | 1,1     | 1,1     | 1,2     | 0,2     | 0,2     | 0,2     | 2,2     | 20,1     |

## Трехмерная модель участка



**Прогнозируется высокая  
пожарная опасность  
(5 класс)**

### Условные обозначения

- Курджиново населенный пункт
-  медицинские организации
-  социально-значимые объекты

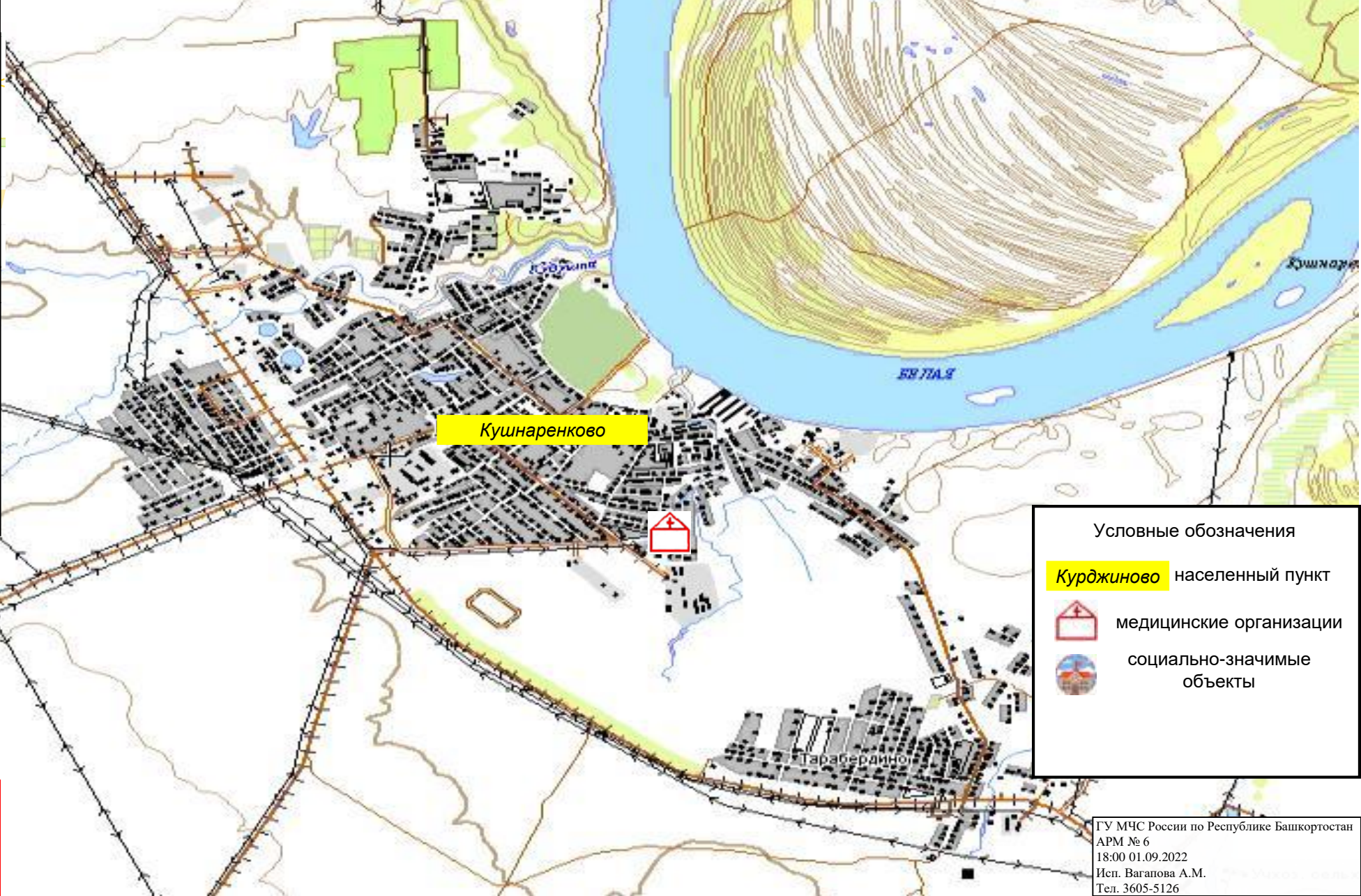


# РАСЧЕТ ПОСЛЕДСТВИЙ (МОДЕЛЬ) ПО КЛАССАМ ПОЖАРНОЙ ОПАСНОСТИ НА ТЕРРИТОРИИ КУШНАРЕНКОВСКОГО РАЙОНА РЕСПУБЛИКИ БАШКОРТОСТАН (НА 02.09.2022)

## Прогноз метеопараметров

| Чт<br>1 сен                      | Пт<br>2 | Сб<br>3 | Вс<br>4 | Пн<br>5 | Вт<br>6 | Ср<br>7 | Чт<br>8 | Пт<br>9 | Сб<br>10 |
|----------------------------------|---------|---------|---------|---------|---------|---------|---------|---------|----------|
|                                  |         |         |         |         |         |         |         |         |          |
| +30                              | +24     | +17     | +19     | +17     | +10     | +11     | +14     | +16     | +18      |
| +21                              | +12     | +8      | +6      | +7      | +5      | +6      | +7      | +5      | +8       |
| Максимальная скорость ветра, м/с |         |         |         |         |         |         |         |         |          |
| 13                               | 9       | 11      | 7       | 8       | 7       | 7       | 3       | 19      | 14       |
| Осадки, мм                       |         |         |         |         |         |         |         |         |          |
| 1.5                              | 0.9     | 0       | 0       | 0       | 0.2     | 1       | 0       | 3.6     | 0        |

## Трехмерная модель участка



### Условные обозначения

Курджиново населенный пункт

медицинские организации

социально-значимые объекты

**Прогнозируется чрезвычайная  
пожарная опасность  
(5 класс)**

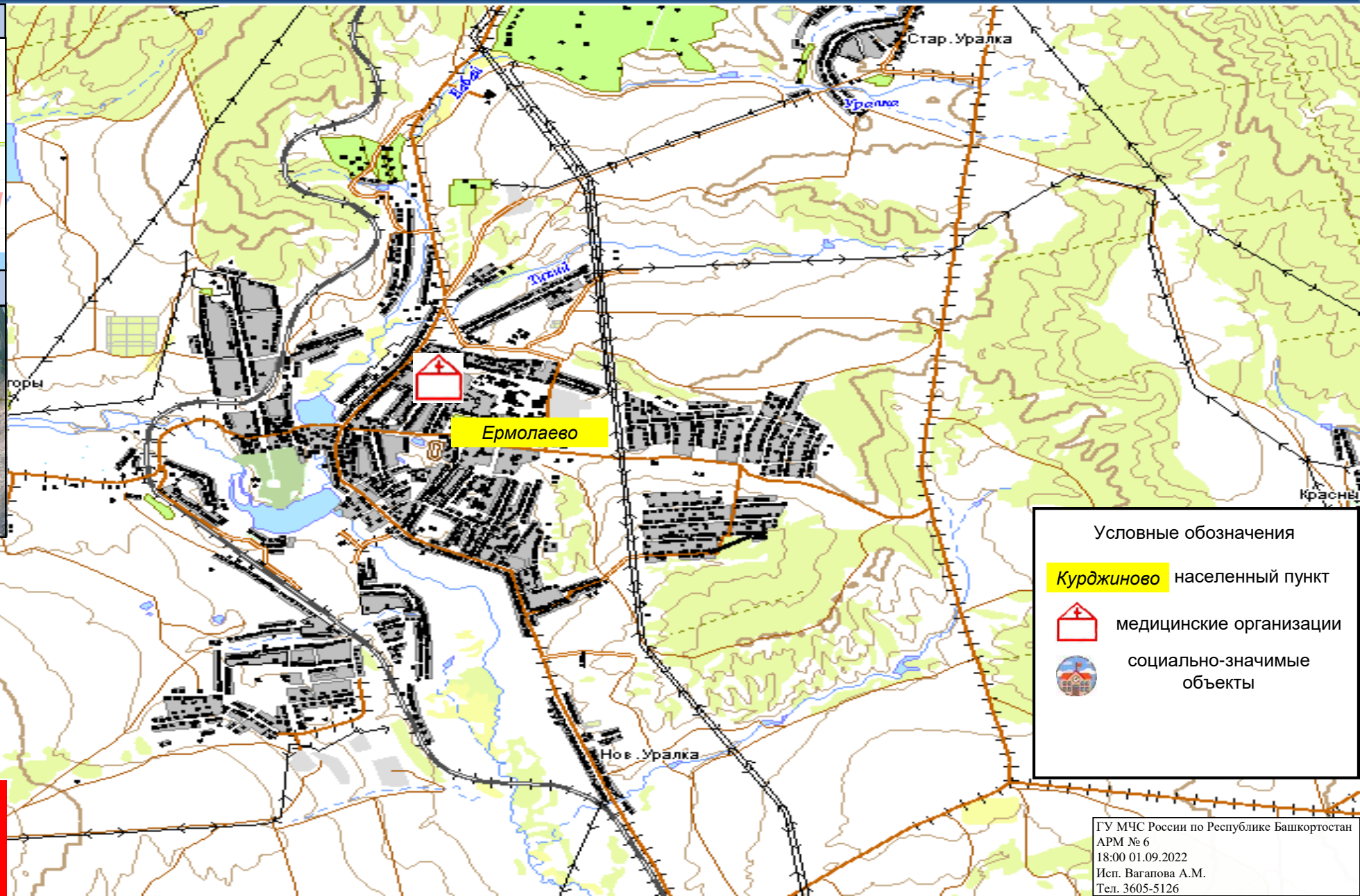
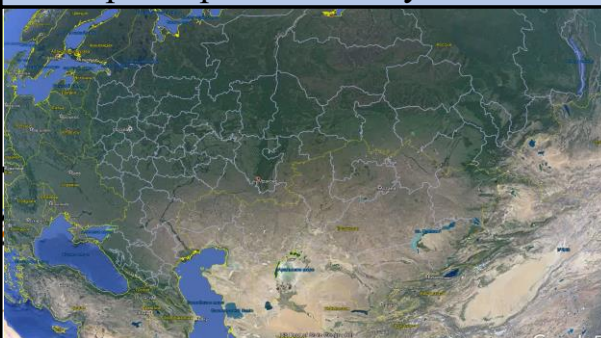


# РАСЧЕТ ПОСЛЕДСТВИЙ (МОДЕЛЬ) ПО КЛАССАМ ПОЖАРНОЙ ОПАСНОСТИ НА ТЕРРИТОРИИ КЮРГАЗИНСКОГО РАЙОНА РЕСПУБЛИКИ БАШКОРТОСТАН (НА 02.09.2022)

## Прогноз метеопараметров

| Чт 1 сен                         | Пт 2 | Сб 3 | Вс 4 | Пн 5 | Вт 6 | Ср 7 | Чт 8 | Пт 9 | Сб 10 |
|----------------------------------|------|------|------|------|------|------|------|------|-------|
|                                  |      |      |      |      |      |      |      |      |       |
| +33                              | +30  | +20  | +17  | +17  | +14  | +11  | +13  | +16  | +15   |
| +18                              | +16  | +11  | +8   | +8   | +6   | +3   | +3   | +5   | +10   |
| Максимальная скорость ветра, м/с |      |      |      |      |      |      |      |      |       |
| 10                               | 15   | 10   | 12   | 12   | 9    | 6    | 3    | 17   | 15    |
| Осадки, мм                       |      |      |      |      |      |      |      |      |       |
| 0.4                              | 1.9  | 0.5  | 1.6  | 0.7  | 0    | 0    | 0    | 2.5  | 17    |

## Трехмерная модель участка



### Условные обозначения

- Курджиново** населенный пункт
- медицинские организации
- социально-значимые объекты

**Прогнозируется высокая  
пожарная опасность  
(5 класс)**

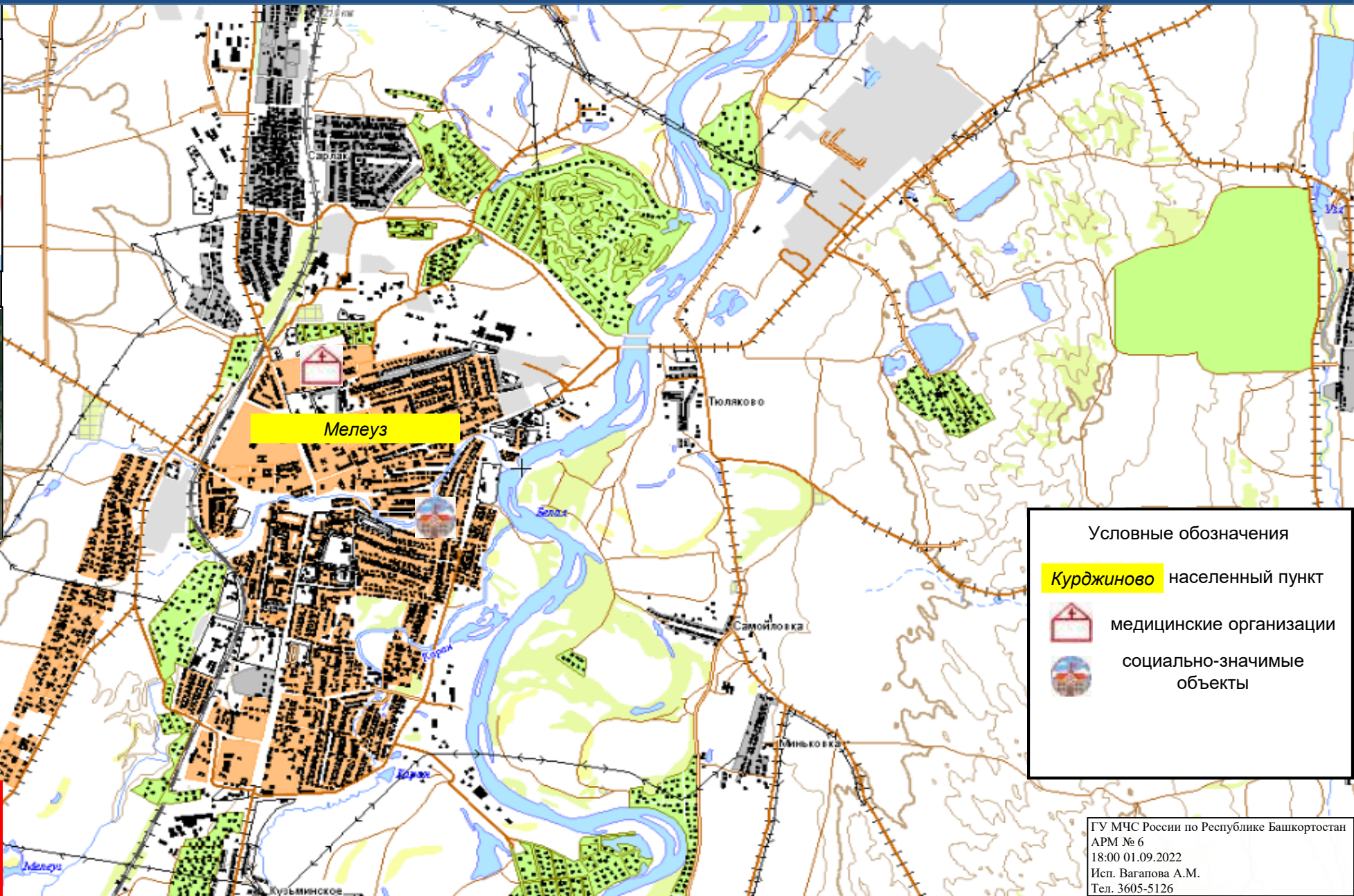
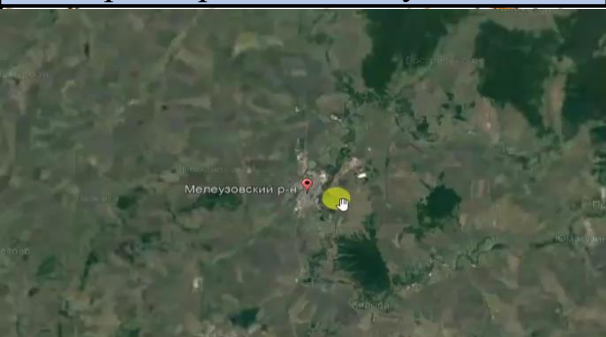


# РАСЧЕТ ПОСЛЕДСТВИЙ (МОДЕЛЬ) ПО КЛАССАМ ПОЖАРНОЙ ОПАСНОСТИ НА ТЕРРИТОРИИ МЕЛЕУЗОВСКОГО РАЙОНА РЕСПУБЛИКИ БАШКОРТОСТАН (НА 02.09.2022)

## Прогноз метеопараметров

| Чт<br>1 сен                      | Пт<br>2 | Сб<br>3 | Вс<br>4 | Пн<br>5 | Вт<br>6 | Ср<br>7 | Чт<br>8 | Пт<br>9 | Сб<br>10 |
|----------------------------------|---------|---------|---------|---------|---------|---------|---------|---------|----------|
|                                  |         |         |         |         |         |         |         |         |          |
| +34                              | +31     | +21     | +20     | +18     | +13     | +11     | +14     | +17     | +16      |
| +15                              | +17     | +11     | +8      | +8      | +5      | +3      | +3      | +5      | +11      |
| Максимальная скорость ветра, м/с |         |         |         |         |         |         |         |         |          |
| 9                                | 15      | 10      | 12      | 12      | 7       | 6       | 3       | 17      | 16       |
| Осадки, мм                       |         |         |         |         |         |         |         |         |          |
| 1.1                              | 2       | 0.4     | 1.6     | 0.6     | 0.2     | 0       | 0       | 1.9     | 12.4     |

## Трехмерная модель участка



### Условные обозначения

- Курджиново** населенный пункт
- медицинские организации
- социально-значимые объекты

**Прогнозируется чрезвычайная  
пожарная опасность  
(5 класс)**

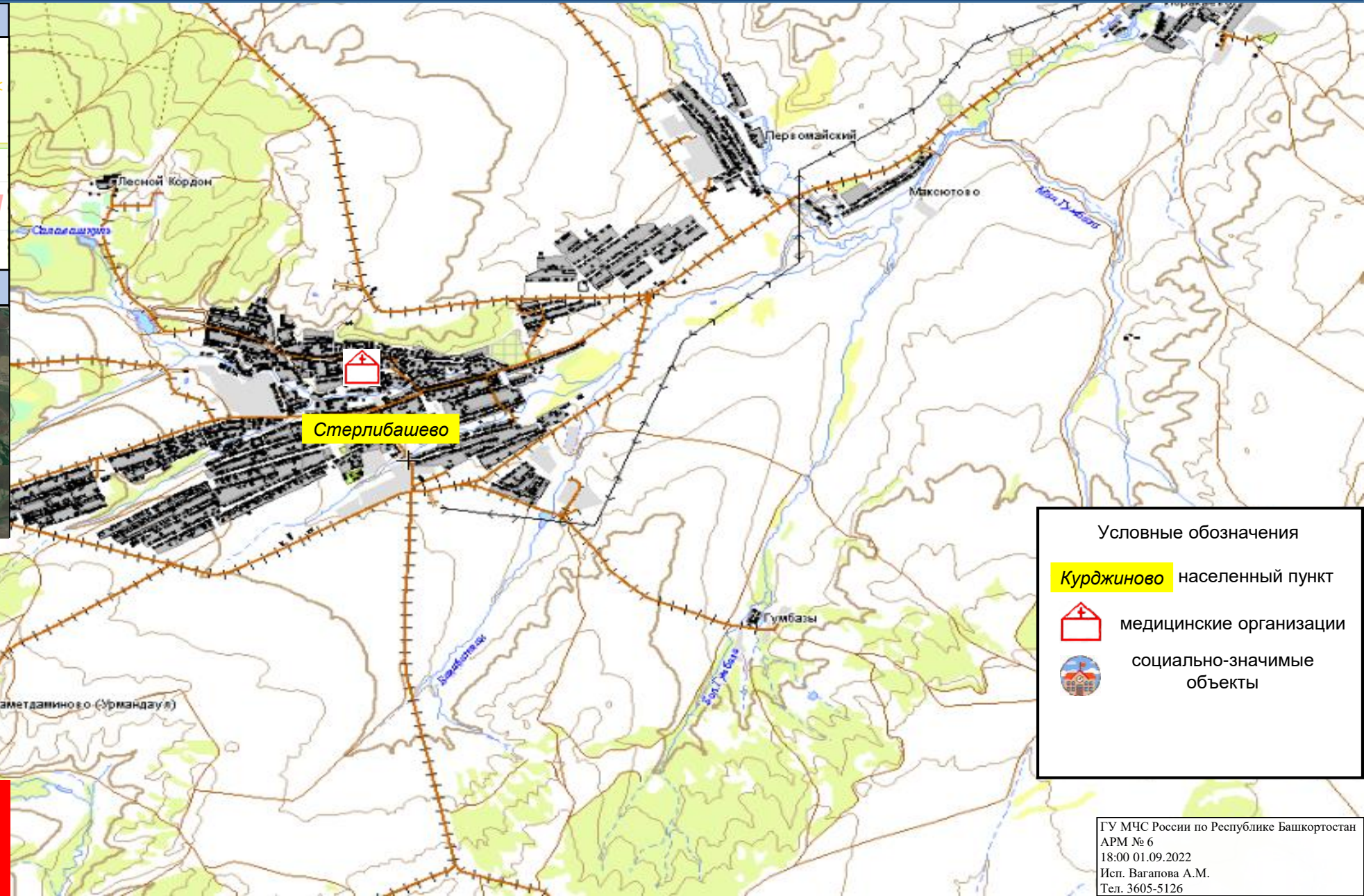
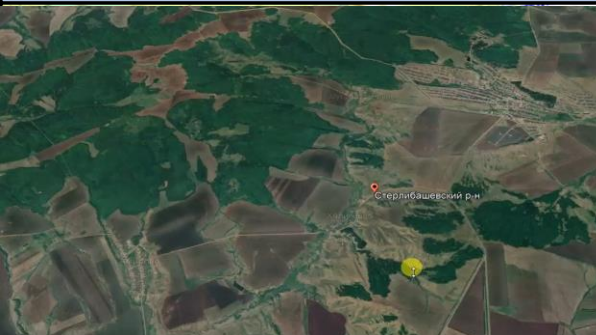


# РАСЧЕТ ПОСЛЕДСТВИЙ (МОДЕЛЬ) ПО КЛАССАМ ПОЖАРНОЙ ОПАСНОСТИ НА ТЕРРИТОРИИ СТЕРЛИБАШЕВСКОГО РАЙОНА РЕСПУБЛИКИ БАШКОРТОСТАН (НА 02.09.2022)

## Прогноз метеопараметров

| Чт<br>1 сен                      | Пт<br>2 | Сб<br>3 | Вс<br>4 | Пн<br>5 | Вт<br>6 | Ср<br>7 | Чт<br>8 | Пт<br>9 | Сб<br>10 |
|----------------------------------|---------|---------|---------|---------|---------|---------|---------|---------|----------|
|                                  |         |         |         |         |         |         |         |         |          |
| +32                              | +27     | +18     | +18     | +17     | +11     | +10     | +13     | +16     | +17      |
| +19                              | +18     | +11     | +8      | +8      | +5      | +3      | +5      | +6      | +10      |
| Максимальная скорость ветра, м/с |         |         |         |         |         |         |         |         |          |
| 14                               | 15      | 7       | 8       | 12      | 6       | 6       | 3       | 18      | 15       |
| Осадки, мм                       |         |         |         |         |         |         |         |         |          |
| 4                                | 0.4     | 1.9     | 1.3     |         | 0.4     |         | 1.7     | 0.3     |          |

## Трехмерная модель участка



### Условные обозначения

- Курджиново** населенный пункт
- медицинские организации
- социально-значимые объекты

**Прогнозируется высокая  
пожарная опасность  
(5 класс)**

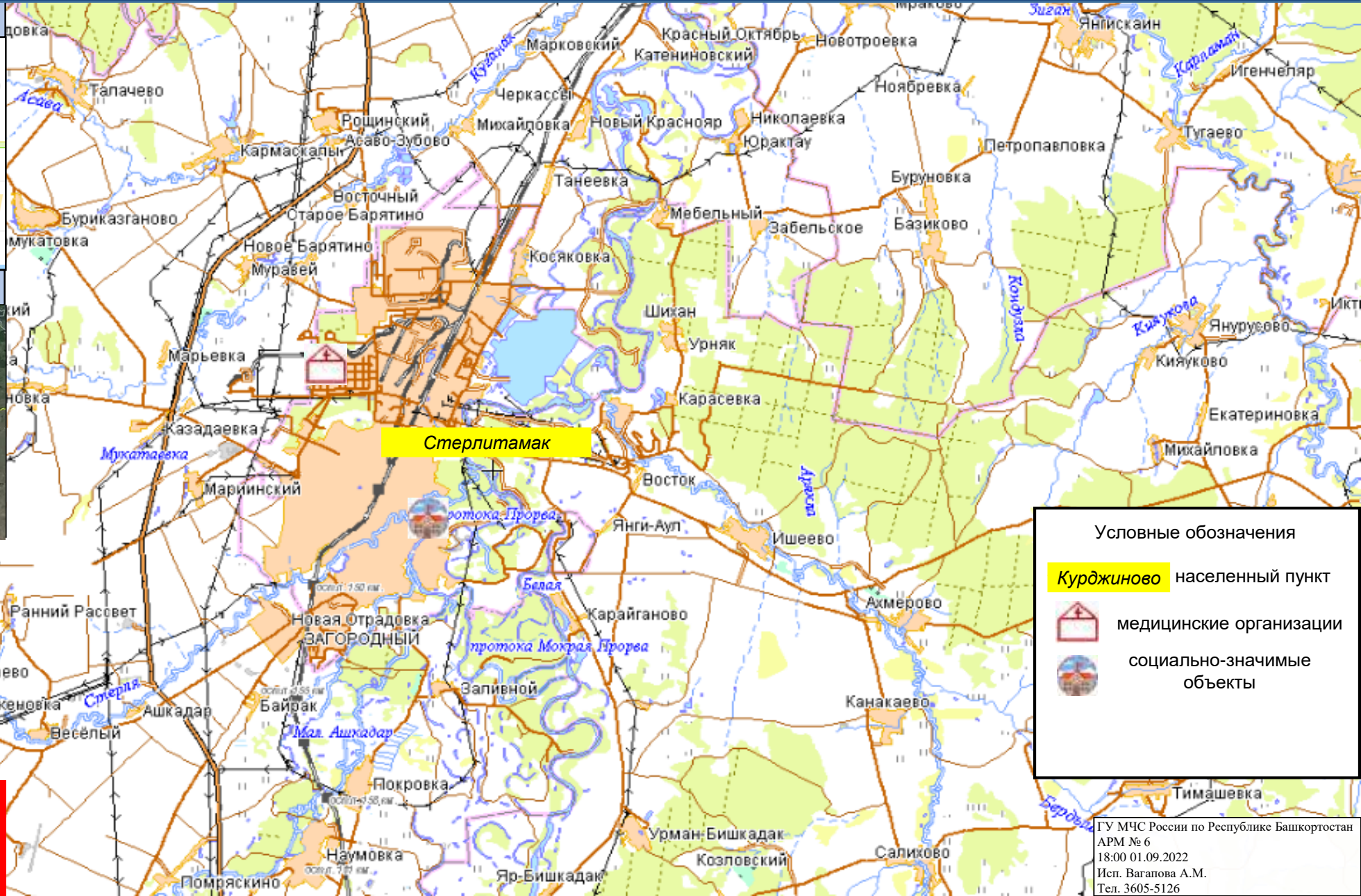
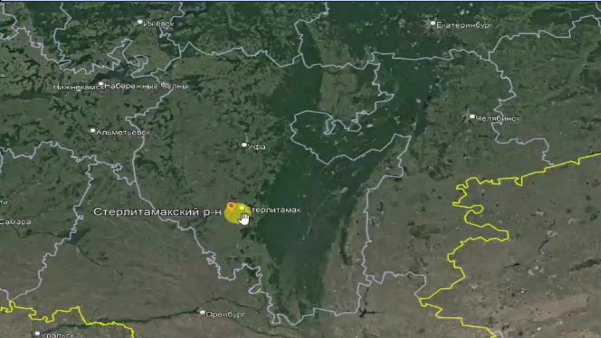


# РАСЧЕТ ПОСЛЕДСТВИЙ (МОДЕЛЬ) ПО КЛАССАМ ПОЖАРНОЙ ОПАСНОСТИ НА ТЕРРИТОРИИ СТЕРЛИТАМАКСКОГО РАЙОНА РЕСПУБЛИКИ БАШКОРТОСТАН (НА 02.09.2022)

## Прогноз метеопараметров

| Чт 1 сен                         | Пт 2 | Сб 3 | Вс 4 | Пн 5 | Вт 6 | Ср 7 | Чт 8 | Пт 9 | Сб 10 |
|----------------------------------|------|------|------|------|------|------|------|------|-------|
|                                  |      |      |      |      |      |      |      |      |       |
| +33                              | +29  | +19  | +19  | +18  | +12  | +11  | +14  | +17  | +17   |
| +15                              | +17  | +10  | +7   | +8   | +5   | +5   | +3   | +4   | +9    |
| Максимальная скорость ветра, м/с |      |      |      |      |      |      |      |      |       |
| 9                                | 15   | 7    | 5    | 12   | 6    | 7    | 3    | 16   | 14    |
| Осадки, мм                       |      |      |      |      |      |      |      |      |       |
| 2,4                              | 1,6  |      | 1,7  | 2,2  |      | 0,9  |      | 2,2  | 1,2   |

## Трехмерная модель участка



### Условные обозначения

- Курджиново** населенный пункт
- медицинские организации
- социально-значимые объекты

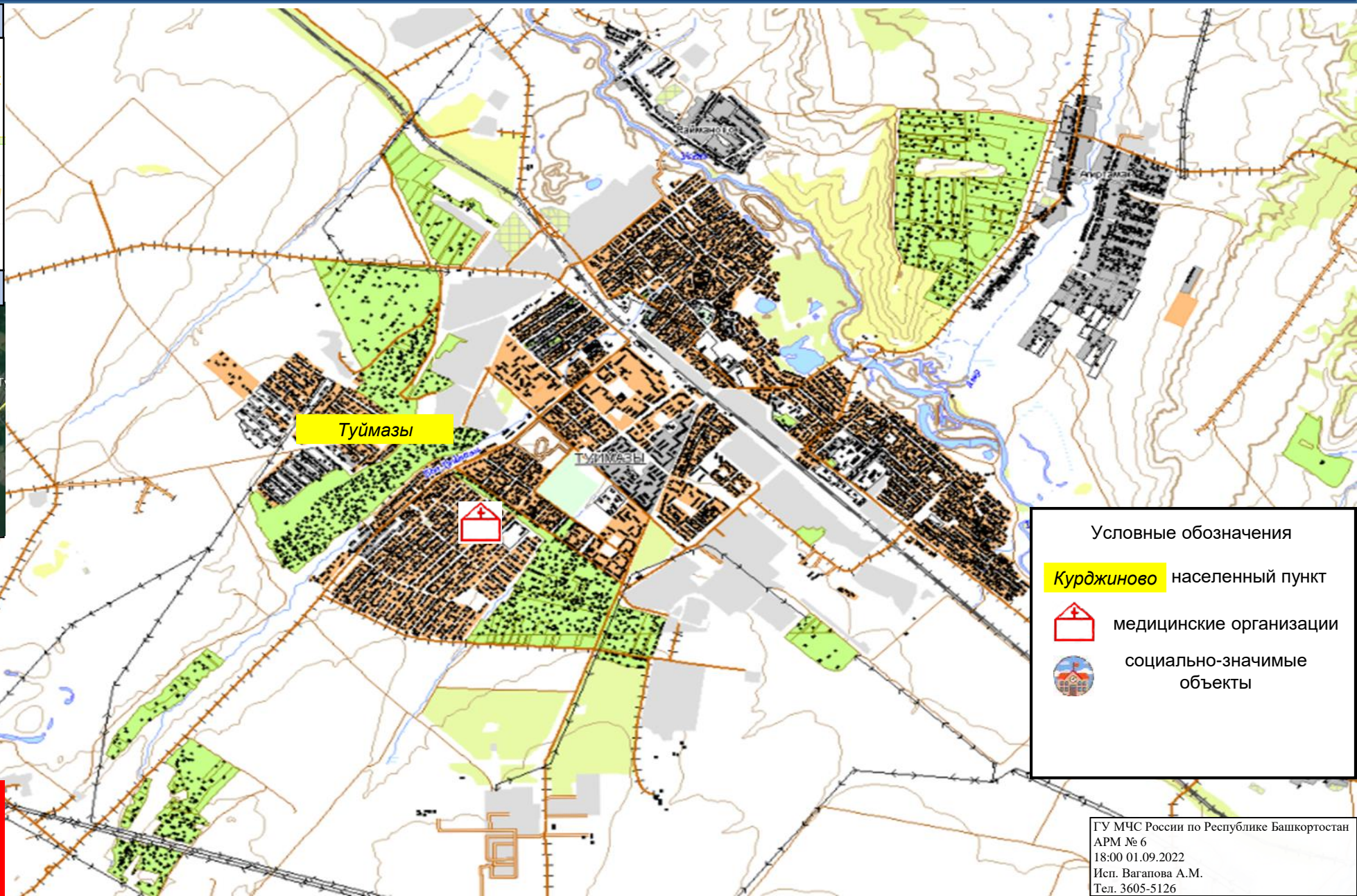
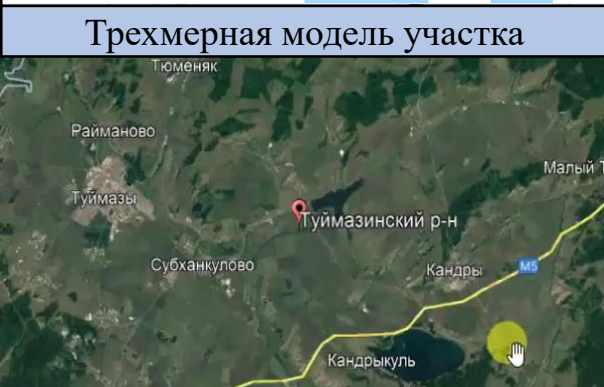
**Прогнозируется чрезвычайная пожарная опасность (5 класс)**



# РАСЧЕТ ПОСЛЕДСТВИЙ (МОДЕЛЬ) ПО КЛАССАМ ПОЖАРНОЙ ОПАСНОСТИ НА ТЕРРИТОРИИ ТУЙМАЗИНСКОГО РАЙОНА РЕСПУБЛИКИ БАШКОРТОСТАН (НА 02.09.2022)

### Прогноз метеопараметров

| Чт 1 сен                         | Пт 2 | Сб 3 | Вс 4 | Пн 5 | Вт 6 | Ср 7 | Чт 8 | Пт 9 | Сб 10 |
|----------------------------------|------|------|------|------|------|------|------|------|-------|
|                                  |      |      |      |      |      |      |      |      |       |
| +30                              | +22  | +17  | +19  | +17  | +10  | +11  | +15  | +17  | +17   |
| +16                              | +12  | +7   | +6   | +6   | +4   | +5   | +7   | +7   | +8    |
| Максимальная скорость ветра, м/с |      |      |      |      |      |      |      |      |       |
| 9                                | 9    | 9    | 6    | 10   | 8    | 7    | 4    | 21   | 8     |
| Осадки, мм                       |      |      |      |      |      |      |      |      |       |
| 0                                | 0    | 0    | 0    | 0    | 0.2  | 0.6  | 0    | 3.8  | 0     |



### Условные обозначения

- Курджиново** населенный пункт
- медицинские организации
- социально-значимые объекты

**Прогнозируется высокая пожарная опасность (5 класс)**

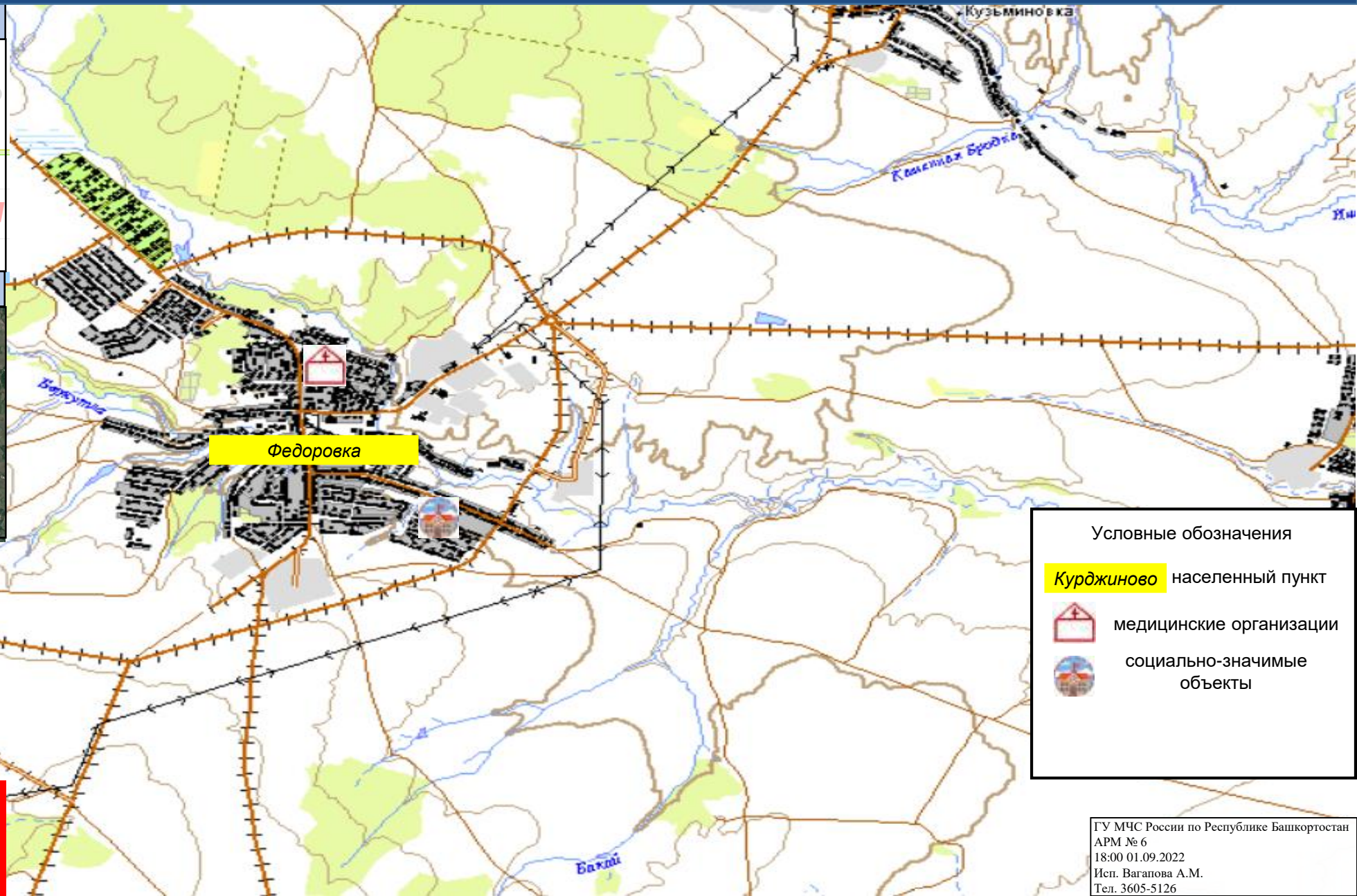
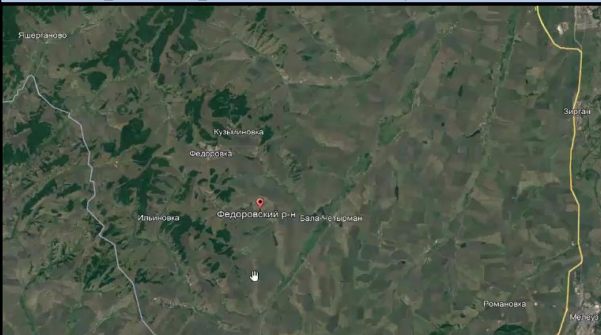


# РАСЧЕТ ПОСЛЕДСТВИЙ (МОДЕЛЬ) ПО КЛАССАМ ПОЖАРНОЙ ОПАСНОСТИ НА ТЕРРИТОРИИ ФЕДОРОВСКОГО РАЙОНА РЕСПУБЛИКИ БАШКОРТОСТАН (НА 02.09.2022)

## Прогноз метеопараметров

| Чт<br>1 сен                      | Пт<br>2 | Сб<br>3 | Вс<br>4 | Пн<br>5 | Вт<br>6 | Ср<br>7 | Чт<br>8 | Пт<br>9 | Сб<br>10 |
|----------------------------------|---------|---------|---------|---------|---------|---------|---------|---------|----------|
|                                  |         |         |         |         |         |         |         |         |          |
| +32                              | +27     | +18     | +18     | +17     | +11     | +10     | +13     | +15     | +16      |
| +15                              | +17     | +11     | +8      | +8      | +5      | +2      | +6      | +5      | +9       |
| Максимальная скорость ветра, м/с |         |         |         |         |         |         |         |         |          |
| 12                               | 15      | 8       | 11      | 15      | 7       | 6       | 3       | 18      | 15       |
| Осадки, мм                       |         |         |         |         |         |         |         |         |          |
| 3,4                              | 1,3     |         | 2       | 0,6     |         |         |         | 1,6     | 1,8      |

## Трехмерная модель участка



Федоровка

### Условные обозначения

**Курджиново** населенный пункт



медицинские организации

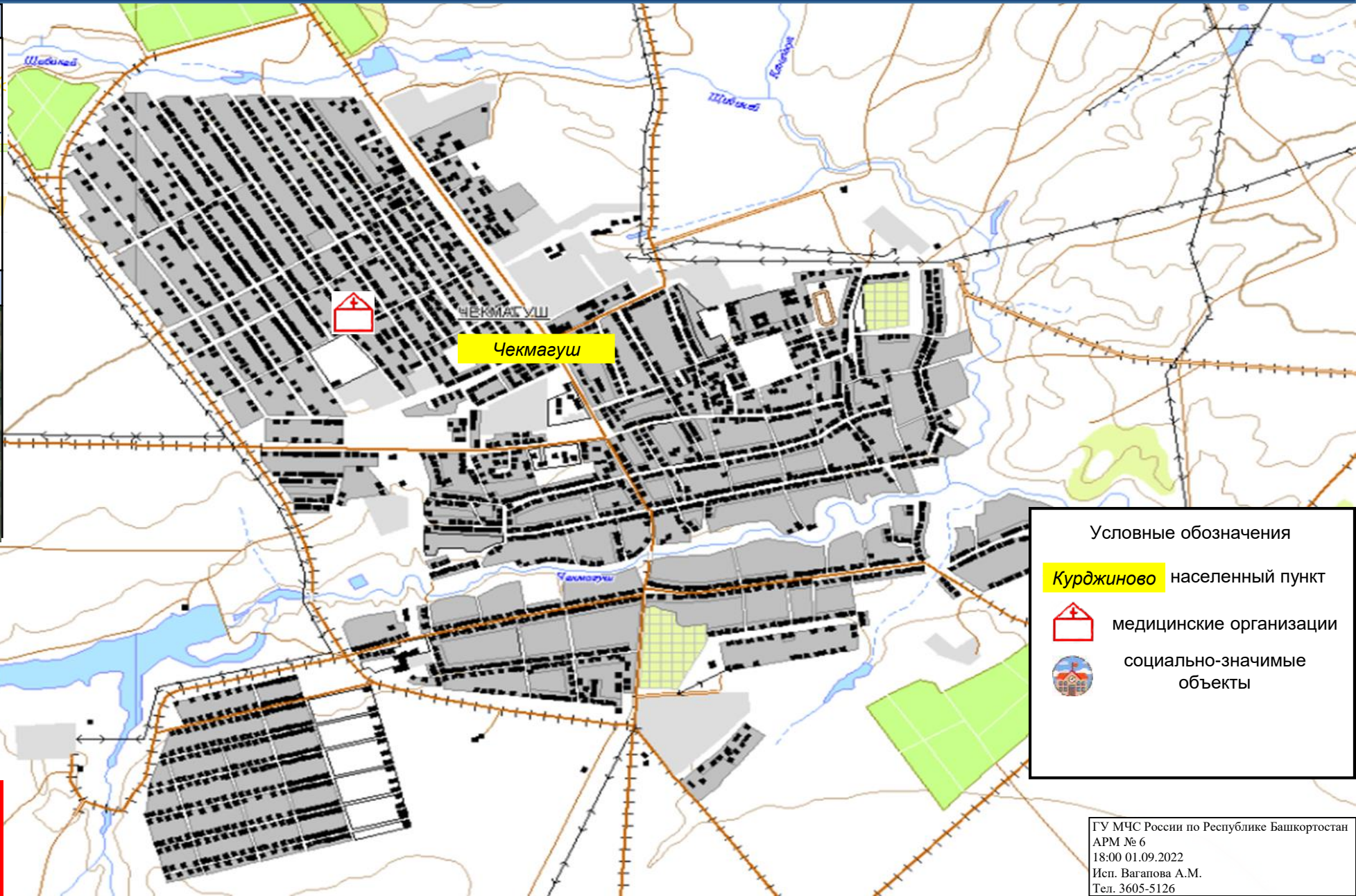
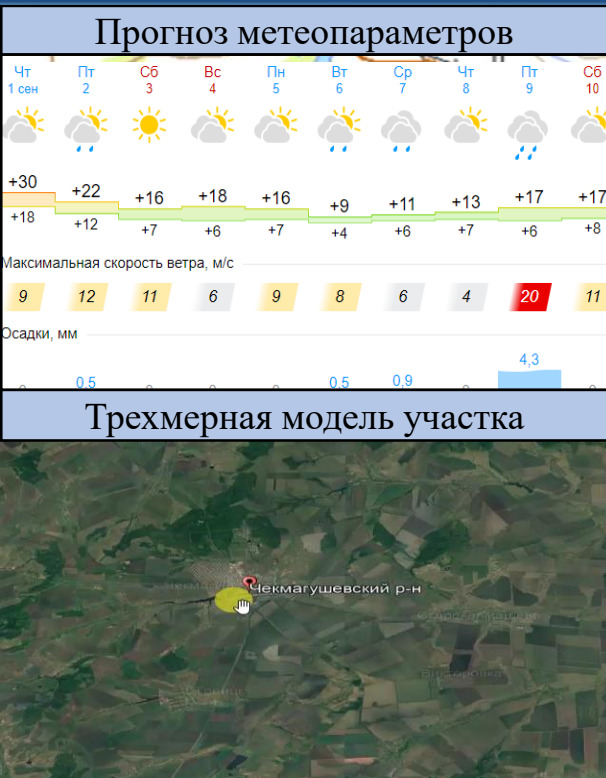


социально-значимые объекты

**Прогнозируется чрезвычайная  
пожарная опасность  
(5 класс)**



# РАСЧЕТ ПОСЛЕДСТВИЙ (МОДЕЛЬ) ПО КЛАССАМ ПОЖАРНОЙ ОПАСНОСТИ НА ТЕРРИТОРИИ ЧЕКМАГУШЕВСКОГО РАЙОНА РЕСПУБЛИКИ БАШКОРТОСТАН (НА 02.09.2022)



### Условные обозначения

- Курджиново** населенный пункт
- медицинские организации
- социально-значимые объекты

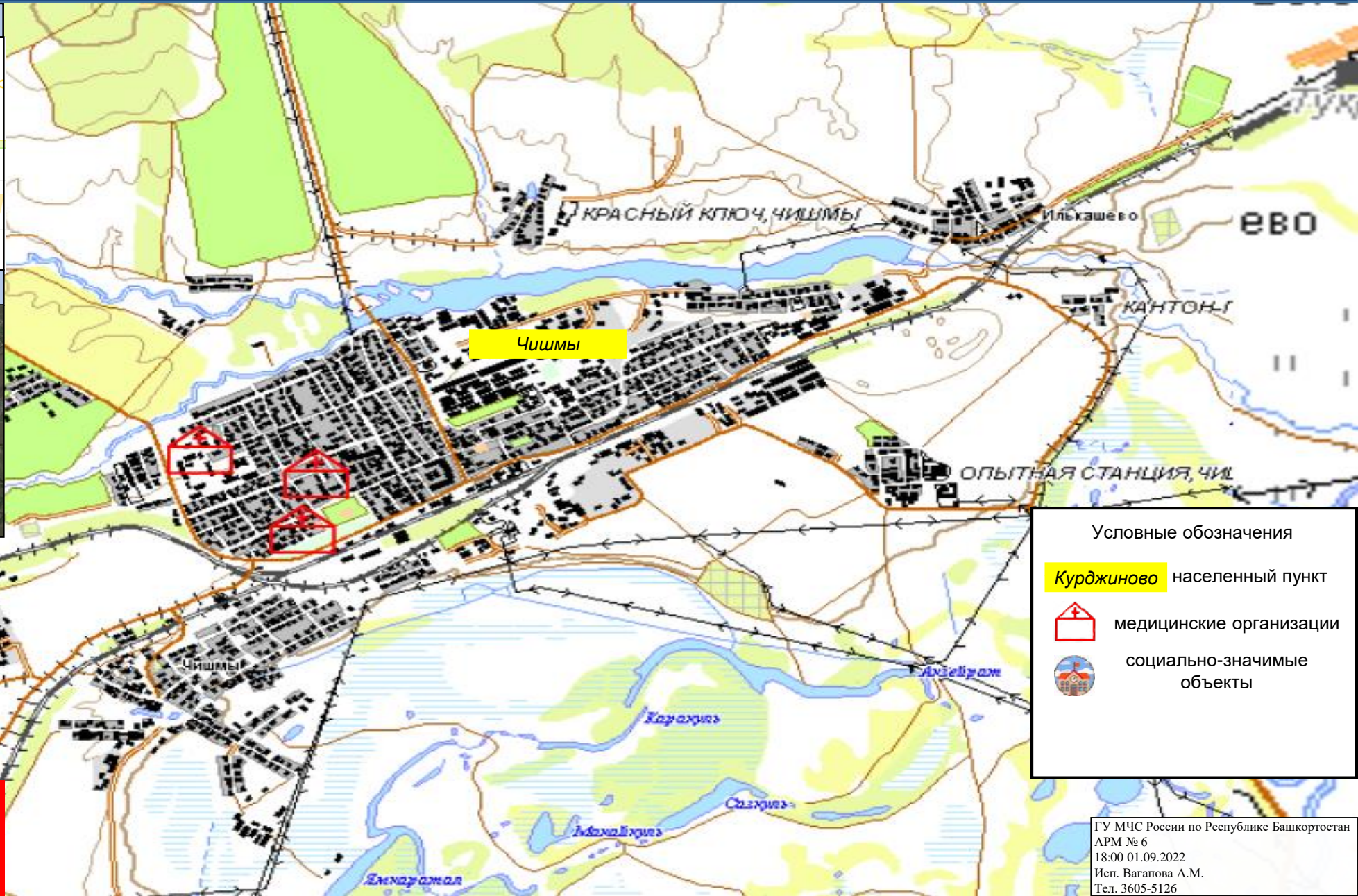
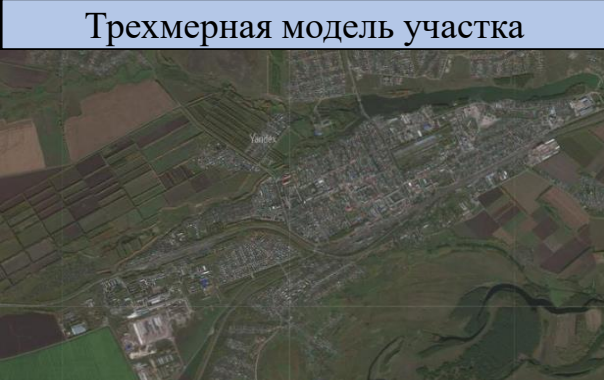
**Прогнозируется высокая пожарная опасность (5 класс)**



# РАСЧЕТ ПОСЛЕДСТВИЙ (МОДЕЛЬ) ПО КЛАССАМ ПОЖАРНОЙ ОПАСНОСТИ НА ТЕРРИТОРИИ ЧИШМИНСКОГО РАЙОНА РЕСПУБЛИКИ БАШКОРТОСТАН (НА 02.09.2022)

### Прогноз метеопараметров

| Чт 1 сен                         | Пт 2 | Сб 3 | Вс 4 | Пн 5 | Вт 6 | Ср 7 | Чт 8 | Пт 9 | Сб 10 |
|----------------------------------|------|------|------|------|------|------|------|------|-------|
|                                  |      |      |      |      |      |      |      |      |       |
| +31                              | +26  | +18  | +18  | +18  | +10  | +11  | +14  | +17  | +19   |
| +16                              | +13  | +8   | +7   | +8   | +4   | +5   | +7   | +6   | +9    |
| Максимальная скорость ветра, м/с |      |      |      |      |      |      |      |      |       |
| 9                                | 9    | 9    | 7    | 7    | 8    | 6    | 3    | 19   | 14    |
| Осадки, мм                       |      |      |      |      |      |      |      |      |       |
| 1                                | 0.6  |      |      | 0.8  | 0.2  | 0.9  |      | 2.9  |       |



### Условные обозначения

- Курджиново** населенный пункт
- медицинские организации
- социально-значимые объекты

**Прогнозируется высокая пожарная опасность (5 класс)**

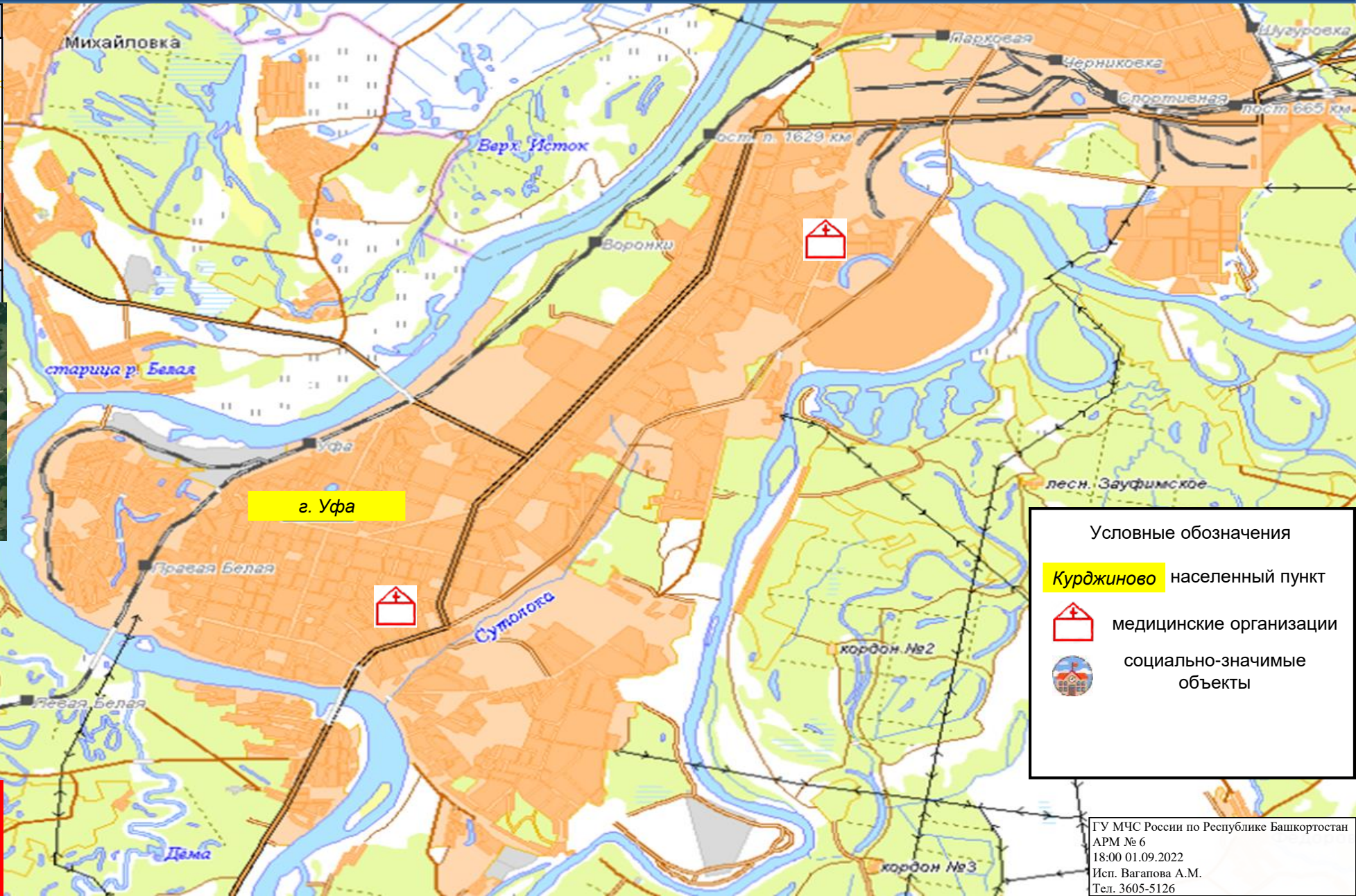
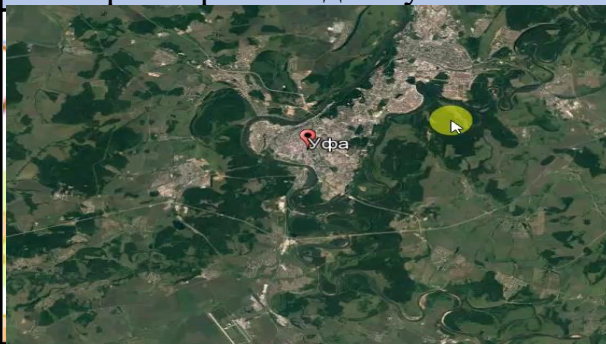


# РАСЧЕТ ПОСЛЕДСТВИЙ (МОДЕЛЬ) ПО КЛАССАМ ПОЖАРНОЙ ОПАСНОСТИ НА ТЕРРИТОРИИ ГО ГОРОДА УФА РЕСПУБЛИКИ БАШКОРТОСТАН (НА 02.09.2022)



## Прогноз метеопараметров

| Чт<br>1 сен                      | Пт<br>2 | Сб<br>3 | Вс<br>4 | Пн<br>5 | Вт<br>6 | Ср<br>7 | Чт<br>8 | Пт<br>9 | Сб<br>10 |
|----------------------------------|---------|---------|---------|---------|---------|---------|---------|---------|----------|
|                                  |         |         |         |         |         |         |         |         |          |
| +31                              | +25     | +18     | +18     | +18     | +10     | +12     | +14     | +16     | +18      |
| +15                              | +14     | +10     | +8      | +9      | +6      | +5      | +5      | +6      | +9       |
| Максимальная скорость ветра, м/с |         |         |         |         |         |         |         |         |          |
| 9                                | 11      | 9       | 6       | 8       | 7       | 7       | 4       | 17      | 15       |
| Осадки, мм                       |         |         |         |         |         |         |         |         |          |
| 1,1                              | 1,1     | 0       | 0       | 0       | 0,2     | 1,1     | 0       | 4       | 0        |

## Трехмерная модель участка



### Условные обозначения

- Курджиново населенный пункт
-  медицинские организации
-  социально-значимые объекты

**Прогнозируется высокая  
пожарная опасность  
(5 класс)**